



**ООО «Региональный Инженерно-Технический Центр»**  
**Член Ассоциации Саморегулируемой организации**  
**«Лига проектировщиков Калужской области»**  
**СРО-П-126-26012010, рег. номер 77**  
**Дата регистрации в реестре 07.06.2010**  
**248021, г. Калуга, ул. Глаголева, д.52, 4 этаж**  
**Тел.: (4842)79-39-09; Факс: (4842) 27-86-64**  
**e-mail: [info@ritc-k.ru](mailto:info@ritc-k.ru); [www.ritc-k.ru](http://www.ritc-k.ru)**

**ЗАКАЗЧИК:**  
**ООО «ПЕРВЫЙ ЗАВОД»**

**ОБЪЕКТ:**  
**Строительство трубопровода подземного**  
**ООО «ПЕРВЫЙ ЗАВОД» по адресу: Калужская область,**  
**Дзержинский район, п.г.т. Полотняный завод**

Альбом 3

**Проект межевания территории**

**2020.46-00-П-ПМТ**

Изм.	№ док.	Подп.	Дата

Калуга 2020 г.



**ООО «Региональный Инженерно-Технический Центр»**  
**Член Ассоциации Саморегулируемой организации**  
**«Лига проектировщиков Калужской области»**  
**СРО-П-126-26012010, рег. номер 77**  
**Дата регистрации в реестре 07.06.2010**  
**248021, г. Калуга, ул. Глаголева, д.52, 4 этаж**  
**Тел.: (4842)79-39-09; Факс: (4842) 27-86-64**  
**e-mail: [info@ritc-k.ru](mailto:info@ritc-k.ru); [www.ritc-k.ru](http://www.ritc-k.ru)**

**ЗАКАЗЧИК:**  
**ООО «ПЕРВЫЙ ЗАВОД»**

**ОБЪЕКТ:**  
**Строительство трубопровода подземного**  
**ООО «ПЕРВЫЙ ЗАВОД» по адресу: Калужская область,**  
**Дзержинский район, п.г.т. Полотняный завод**


Альбом 3

**Проект межевания территории**

**2020.46-00-П-ПМТ**

**Директор**

**Главный инженер проекта**






**В. Г. Матюх**

**А. Н. Скакунов**

Калуга 2020 г.

## Содержание

Обозначение	Наименование	Страница
2020.46-00-П-ПМТ	1. Исходно-разрешительная документация	4
	2. Обоснование размещения объекта	4
	3. Каталоги координат поворотных точек границ образуемых земельных участков	8
2020.46-00-П-ПМТ_л.1	Чертеж красных линий, объектов инженерной инфраструктуры М 1:500	13
2020.46-00-П-ПМТ_л.2	Чертеж красных линий, объектов инженерной инфраструктуры М 1:500	14
	Приложение 1	
	Приложение 2	

						2020.46-00-П-ПМТ			
Изм.	Кол.уч.	Лист	№.док.	Подп.	Дата				
ГИП		Скакунов			08.20	Содержание	Стадия	Лист	Листов
Разраб.		Просвирин			08.20		ПП	1	1
							ООО «РИТЦ»		
Н.контроль		Коломиец			08.20				

## ПОЯСНИТЕЛЬНАЯ ЗАПИСКА

### 1. ИСХОДНО-РАЗРЕШИТЕЛЬНАЯ ДОКУМЕНТАЦИЯ

#### 1.1 ОСНОВАНИЕ ДЛЯ РАЗРАБОТКИ ПРОЕКТА

Проектной документацией предусматривается строительство трубопровода подземного ООО «ПЕРВЫЙ ЗАВОД» по адресу: Калужская область, Дзержинский район, п.г.т. Полотняный завод».

#### 1.2 ИСХОДНЫЕ ДАННЫЕ И УСЛОВИЯ

Разработка документации по планировке территории выполнена в соответствии со следующими исходными данными:

-технический отчет об инженерно-геодезических изысканиях, выполненный ООО «ЦМИГ» в 2019 г.;

-технический отчет об инженерно-геологических изысканиях, выполненный ООО «ЦМИГ» в 2019 г.;

#### 1.3 НОРМАТИВНО-ПРАВОВАЯ ДОКУМЕНТАЦИЯ

Разработка проекта планировки территории осуществлялась в соответствии с требованиями следующих нормативных документов:

-Градостроительного кодекса РФ от 29.12.2004 № 190-ФЗ;

-Земельного кодекса РФ от 25.10.2001 № 136-ФЗ;

-Федерального закона «О государственной регистрации недвижимости» от 13.07.2015 № 218-ФЗ;

-СП 42.13330.2016. «Градостроительство. Планировка и застройка городских и сельских поселений». Актуальная редакция СНиП 2.07.01-89\*;

-Закона Калужской области «О градостроительной деятельности в Калужской области» от 04.10.2004 № 344-ОЗ;




### 2. ОБОСНОВАНИЕ РАЗМЕЩЕНИЯ ОБЪЕКТА

#### 2.1 ХАРАКТЕРИСТИКА ТЕРРИТОРИИ ПРОЕКТИРОВАНИЯ.

Проектируемый трубопровод подземный проходит к проектируемой КНС ООО «ПЕРВЫЙ ЗАВОД» от существующих ОС в п.г.т. Полотняный завод, Дзержинского района, Калужской области. На своём протяжении трубопровод пересекает автомобильную дорогу IV категории Полотняный завод – Товарково.

Согласно ФЗ от 03.08.2018 №341-ФЗ "О внесении изменений в Земельный кодекс Российской Федерации и отдельные законодательные акты Российской Федерации в части упрощения размещения линейных объектов", статьи 11:

1. Предоставление земельных участков в целях размещения линейных объектов федерального, регионального и местного значения осуществляется в соответствии с утвержденными документами территориального планирования и (или) документацией по планировке территории независимо от принадлежности таких земельных участков к той или

						2020.46-00-П-ПМТ			
Изм.	Кол.уч.	Лист	№.док.	Подп.	Дата	Пояснительная записка	Стадия	Лист	Листов
ГИП		Скакунов			08.20		ПП	1	6
Разраб.		Просвирин			08.20				
Н.контроль		Коломиец			08.20				
							ООО «РИТЦ»		

иной категории земель, за исключением случаев, если в соответствии с федеральным законом не допускается размещение таких линейных объектов в границах определенных земель, зон, на определенной территории.

2. Одновременно с регистрацией права лица, которому предоставлен земельный участок, указанный в части 1 настоящей статьи, в Единый государственный реестр недвижимости вносятся сведения о принадлежности такого земельного участка к категории земель промышленности, энергетики, транспорта, связи, радиовещания, телевидения, информатики, земель для обеспечения космической деятельности, земель обороны, безопасности или земель иного специального назначения, за исключением случаев, если такой земельный участок отнесен к категории земель населенных пунктов. При этом принятие решения о переводе земельного участка из одной категории земель в другую категорию или об отнесении земельного участка к определенной категории земель не требуется.

## **2.2 СВЕДЕНИЯ ИЗ КАДАСТРОВОГО ПЛАНА ТЕРРИТОРИИ. ОБЩИЕ СВЕДЕНИЯ О ЗЕМЕЛЬНЫХ УЧАСТКАХ В КАДАСТРОВOM КВАРТАЛЕ.**

Проектируемый подземный трубопровод расположен кадастровых кварталах 40:04:211401; 40:04:211501 (Дзержинское лесничество), 40:04:030709, 40:04:211401, 40:04:211501 (Земли населенных пунктов), 40:04:340102 (Автомобильная дорога Полотняный завод – Товарково), 40:04:211501 (Земли промышленности, энергетики, транспорта, связи, радиовещания, телевидения, информатики, земли для обеспечения космической деятельности, земли обороны, безопасности и земли иного специального назначения).

## **2.3. СВЕДЕНИЯ О ЛЕСНОМ УЧАСТКЕ.**

На участки с условным названием образуемых участков – «40:04:000000:102:зу 1», «40:04:000000:102:зу2.1», «40:04:000000:102:зу2.3», «40:04:000000:102:зу2.5», «40:04:211501:61:зу 3», «40:04:211501:61:зу 4» составлены сведения о лесном участке, т.к. данные образуемые участки расположены на землях лесного фонда.

Согласно лесохозяйственному регламенту ГКУ КО «Дзержинское лесничество» на землях, на которых расположены вышеперечисленные образуемые участки, разрешено строительство, реконструкция, эксплуатация линейных объектов, к которому относится подземный трубопровод.

Сведения о целевом назначении лесов, виде (видах) разрешенного использования лесного участка, количественных и качественных характеристиках лесного участка, а именно распределение земель на проектируемом лесном участке, характеристика лесного участка в соответствии с таксационным описанием лесного участка, средние таксационные показатели насаждений проектируемого лесного участка, виды и объемы использования лесов на проектируемом лесном участке указаны в приложении 1 к данной документации.

## **2.4 СВЕДЕНИЯ О ТЕРРИТОРИИ, ПОДЛЕЖАЩЕЙ МЕЖЕВАНИЮ.**

Территория, подлежащая межеванию, ограничена красными линиями, установленными в соответствии со сложившимися границами землепользований и планировочной структурой населенного пункта.

Образование земельного участка для строительства объекта: «Строительство трубопровода подземного ООО «Первый завод» по адресу: Калужская область,

						2020.46-00-П-ПМТ	Лист
							2
Изм.	Кол.уч.	Лист	№.док.	Подп.	Дата		

Дзержинский район, п.г.т. Полотняный завод» осуществляется из состава земель населенного пункта, находящихся в неразграниченной муниципальной собственности. Земельные участки, подлежащие межеванию, расположены на землях населенных пунктов, на землях лесного фонда, на землях промышленности, энергетики, транспорта, связи, радиовещания, телевидения, информатики, землях для обеспечения космической деятельности, землях обороны, безопасности и землях иного специального назначения, а также пересекает автомобильную дорогу Полотняный завод - Товарково

Вид разрешенного использования образуемых земельных участков указан в соответствии с проектом планировки территории для строительства объекта: «Строительство трубопровода подземного ООО «Первый завод» по адресу: Калужская область, Дзержинский район, п.г.т. Полотняный завод».

Сведения о площадях и видах разрешенного использования образуемых земельных участков представлены в таблице 1.

Таблица 1

**ПЛОЩАДИ ОБРАЗУЕМЫХ ЗЕМЕЛЬНЫХ УЧАСТКОВ,  
ВИД РАЗРЕШЕННОГО ИСПОЛЬЗОВАНИЯ ОБРАЗУЕМЫХ ЗЕМЕЛЬНЫХ УЧАСТКОВ**

Кадастровый номер образуемого земельного участка	Кадастровый квартал/исходный номер земельного участка	Местоположение образуемого земельного участка	Площадь образуемого земельного участка, кв.м.	Категория земель образуемого земельного участка	Планируемый вид разрешенного использования образуемого земельного участка в соответствии с ППТ
40:04:000000:102:зу1	40:04:000000:102	Калужская область, Дзержинский район, ГКУ КО «Дзержинское лесничество», Кондровское участковое лесничество, СТОО «Новые старки» кв. 6, выд. 15, 16	985	Земли лесного фонда	трубопровод подземный
40:04:000000:102:зу 2.1	40:04:000000:102	Калужская область, Дзержинский район, ГКУ КО «Дзержинское лесничество», Кондровское участковое лесничество, СТОО «Новые старки» кв. 6, часть выд. 17	414	Земли лесного фонда	трубопровод подземный
40:04:030709:зу 2.2	40:04:030709	Калужская область, Дзержинский район, п.г.т. Полотняный завод	341	Земли населенных пунктов	трубопровод подземный
40:04:000000:102:зу 2.3	40:04:000000:102	Калужская область, Дзержинский район, ГКУ КО «Дзержинское лесничество», Кондровское участковое лесничество, СТОО «Новые старки» кв. 6, часть выд. 18	303	Земли лесного фонда	трубопровод подземный

						2020.46-00-П-ПМТ	Лист
Изм.	Кол.уч.	Лист	№.док.	Подп.	Дата		3

40:04:030709: зу 2.4	40:04:030709	Калужская область, Дзержинский район, п.г.т. Полотняный завод	57	Земли населенных пунктов	трубопровод подземный
40:04:000000: 102:зу 2.5	40:04:000000:102	Калужская область, Дзержинский район, ГКУ КО «Дзержинское лесничество», Кондровское участковое лесничество, СТОО «Новые старки» кв. 103, часть выд. 3	97	Земли лесного фонда	трубопровод подземный
40:04:340102: 5:зу1	40:04:340102:5	Калужская область, Дзержинский район, п.г.т. Полотняный завод	60	Земли промышленности, энергетики, транспорта, связи, радиовещания, телевидения, информатики, земли для обеспечения космической деятельности, земли обороны, безопасности и земли иного специального назначения	трубопровод подземный
40:04:211501: 61:зу3	40:04:211501:61	Калужская область, Дзержинский район, ГКУ КО «Дзержинское лесничество», Кондровское участковое лесничество, кв. 103, часть выд. 3	86	Земли лесного фонда	трубопровод подземный
40:04:211501: 61:зу4	40:04:211501:61	Калужская область, Дзержинский район, ГКУ КО «Дзержинское лесничество», Кондровское участковое лесничество, кв. 103, часть выд. 3	675	Земли лесного фонда	трубопровод подземный
40:04:211501: 9:зу1	40:04:211501:9	Калужская область, Дзержинский район, п.г.т. Полотняный завод	50	Земли промышленности, энергетики, транспорта, связи, радиовещания, телевидения, информатики, земли для обеспечения космической деятельности, земли обороны, безопасности и земли иного специального назначения	трубопровод подземный
40:04:211501: зу 5	40:04:211501	Калужская область, Дзержинский район, п.г.т. Полотняный завод	31	Земли населенных пунктов	трубопровод подземный

--	--	--	--	--	--

						2020.46-00-П-ПМТ	Лист
							4
Изм.	Кол.уч.	Лист	№.док.	Подп.	Дата		

### 3. КАТАЛОГИ КООРДИНАТ ПОВОРОТНЫХ ТОЧЕК ГРАНИЦ ОБРАЗУЕМЫХ ЗЕМЕЛЬНЫХ УЧАСТКОВ

#### КАТАЛОГ КООРДИНАТ

Поворотных точек границ образуемого земельного участка 40:04:000000:102:зу1

Обозначение характерных точек границы	Координаты	
	X	Y
1	2	3
н1	453189.12	1280486.81
н2	453188.49	1280487.69
н3	453189.51	1280488.39
н4	453186.79	1280492.34
н5	453185.70	1280491.59
н6	453160.19	1280527.20
н7	453157.77	1280530.88
н8	453154.50	1280535.84
н9	453139.20	1280559.09
н10	453128.00	1280574.87
н11	453077.77	1280552.49
н12	453071.81	1280549.80
н13	453037.66	1280534.38
н14	453011.08	1280534.38
н15	453008.98	1280533.28
н16	453003.02	1280530.15
н17	452966.67	1280511.03
н18	452959.46	1280526.50
н19	452957.10	1280531.58
н20	452945.71	1280556.04
н21	452936.17	1280569.78
н22	452951.71	1280536.40
н23	452953.94	1280531.61
н24	452965.35	1280507.12
н25	452997.00	1280523.77
н26	453001.33	1280526.04
н27	453011.76	1280531.53
н28	453038.24	1280531.53
н29	453073.14	1280547.28
н30	453079.07	1280549.95
н31	453127.39	1280571.50
н32	453155.48	1280528.91
н33	453161.33	1280520.74
н34	453165.24	1280515.28
н35	453183.36	1280489.98
н36	453182.83	1280489.62
н37	453185.56	1280485.67
н38	453186.16	1280486.08
н39	453186.98	1280484.93

						2020.46-00-П-ПМТ	Лист
							5
Изм.	Кол.уч.	Лист	№.док.	Подп.	Дата		



## КАТАЛОГ КООРДИНАТ

Поворотных точек границ образуемого земельного участка 40:04:000000:102:зу 2.1

Обозначение характерных точек границы	Координаты	
	X	Y
1	2	3
н1	452945.71	1280556.06
н2	452933.72	1280581.80
н3	452908.44	1280635.06
н4	452908.78	1280635.20
н5	452906.50	1280640.66
н6	452905.90	1280640.41
н7	452902.66	1280647.23
н8	452884.03	1280686.47
н9	452883.69	1280691.80
н10	452880.94	1280690.15
н11	452881.22	1280685.74
н12	452900.09	1280646.01
н13	452903.27	1280639.31
н14	452902.07	1280638.81
н15	452904.35	1280633.35
н16	452905.81	1280633.96
н17	452931.12	1280580.64
н18	452936.17	1280569.79

## КАТАЛОГ КООРДИНАТ

Поворотных точек границ образуемого земельного участка 40:04:030709:зу2.2

Обозначение характерных точек границы	Координаты	
	X	Y
1	2	3
н1	452880.94	1280690.15
н2	452883.69	1280691.80
н3	452882.89	1280703.84
н4	452884.63	1280722.32
н5	452888.13	1280760.21
н6	452870.29	1280801.25
н7	452871.40	1280806.39
н8	452868.50	1280806.56
н9	452867.31	1280800.96
н10	452885.24	1280759.71
н11	452882.36	1280728.54
н12	452881.75	1280722.87
н13	452880.02	1280704.15

						2020.46-00-П-ПМТ	Лист
Изм.	Кол.уч.	Лист	№.док.	Подп.	Дата		6

## КАТАЛОГ КООРДИНАТ

Поворотных точек границ образуемого земельного участка 40:04:000000:102:зу 2.3

Обозначение характерных точек границы	Координаты	
	X	Y
1	2	3
н1	452871.40	1280806.39
н2	452882.47	1280858.06
н3	452860.88	1280908.62
н4	452859.02	1280905.73
н5	452879.50	1280857.77
н6	452868.50	1280806.56

## КАТАЛОГ КООРДИНАТ

Поворотных точек границ образуемого земельного участка 40:04:030709:зу2.4

Обозначение характерных точек границы	Координаты	
	X	Y
1	2	3
н1	452859.02	1280905.73
н2	452860.88	1280908.62
н3	452853.31	1280926.33
н4	452850.68	1280925.30

## КАТАЛОГ КООРДИНАТ

Поворотных точек границ образуемого земельного участка 40:04:000000:102:зу 2.5

Обозначение характерных точек границы	Координаты	
	X	Y
1	2	3
н1	452853.30	1280926.33
н2	452846.64	1280941.96
н3	452847.80	1280942.41
н4	452846.61	1280945.49
н5	452845.95	1280945.23
н6	452843.03	1280952.07
н7	452839.27	1280950.58
н8	452842.18	1280943.77
н9	452841.20	1280943.40
н10	452842.38	1280940.32
н11	452843.99	1280940.94
н12	452850.68	1280925.31

## КАТАЛОГ КООРДИНАТ

Поворотных точек границ образуемого земельного участка: 40:04:340102:5:зу1

Обозначение характерных точек границы	Координаты	
	X	Y
1	2	3
н1	452843.02	1280952.09
н2	452837.14	1280965.85
н3	452833.40	1280964.36
н4	452839.26	1280950.60

											Лист
											7
Изм.	Кол.уч.	Лист	№.док.	Подп.	Дата	2020.46-00-П-ПМТ					

## КАТАЛОГ КООРДИНАТ

Поворотных точек границ образуемого земельного участка 40:04:211501:61:зу3

Обозначение характерных точек границы	Координаты	
	X	Y
1	2	3
н1	452837.13	1280965.86
н2	452835.82	1280968.97
н3	452836.35	1280969.18
н4	452834.63	1280973.66
н5	452829.21	1280971.57
н6	452829.48	1280970.88
н7	452814.95	1280965.29
н8	452815.82	1280962.58
н9	452830.50	1280968.23
н10	452830.94	1280967.10
н11	452832.04	1280967.52
н12	452833.39	1280964.37

## КАТАЛОГ КООРДИНАТ

Поворотных точек границ образуемого земельного участка 40:04:211501:61:зу4

Обозначение характерных точек границы	Координаты	
	X	Y
1	2	3
н1	452815.82	1280962.57
н2	452814.95	1280965.28
н3	452676.32	1280911.91
н4	452667.72	1280922.58
н5	452649.10	1280992.94
н6	452646.47	1280991.40
н7	452665.25	1280921.10
н8	452675.41	1280908.51

## КАТАЛОГ КООРДИНАТ

Поворотных точек границ образуемого земельного участка 40:04:211501:9:зу1

Обозначение характерных точек границы	Координаты	
	X	Y
1	2	3
н1	452649.09	1280992.94
н2	452647.26	1280999.43
н3	452634.82	1280994.81
н4	452635.59	1280992.07
н5	452645.32	1280995.68
н6	452646.47	1280991.41

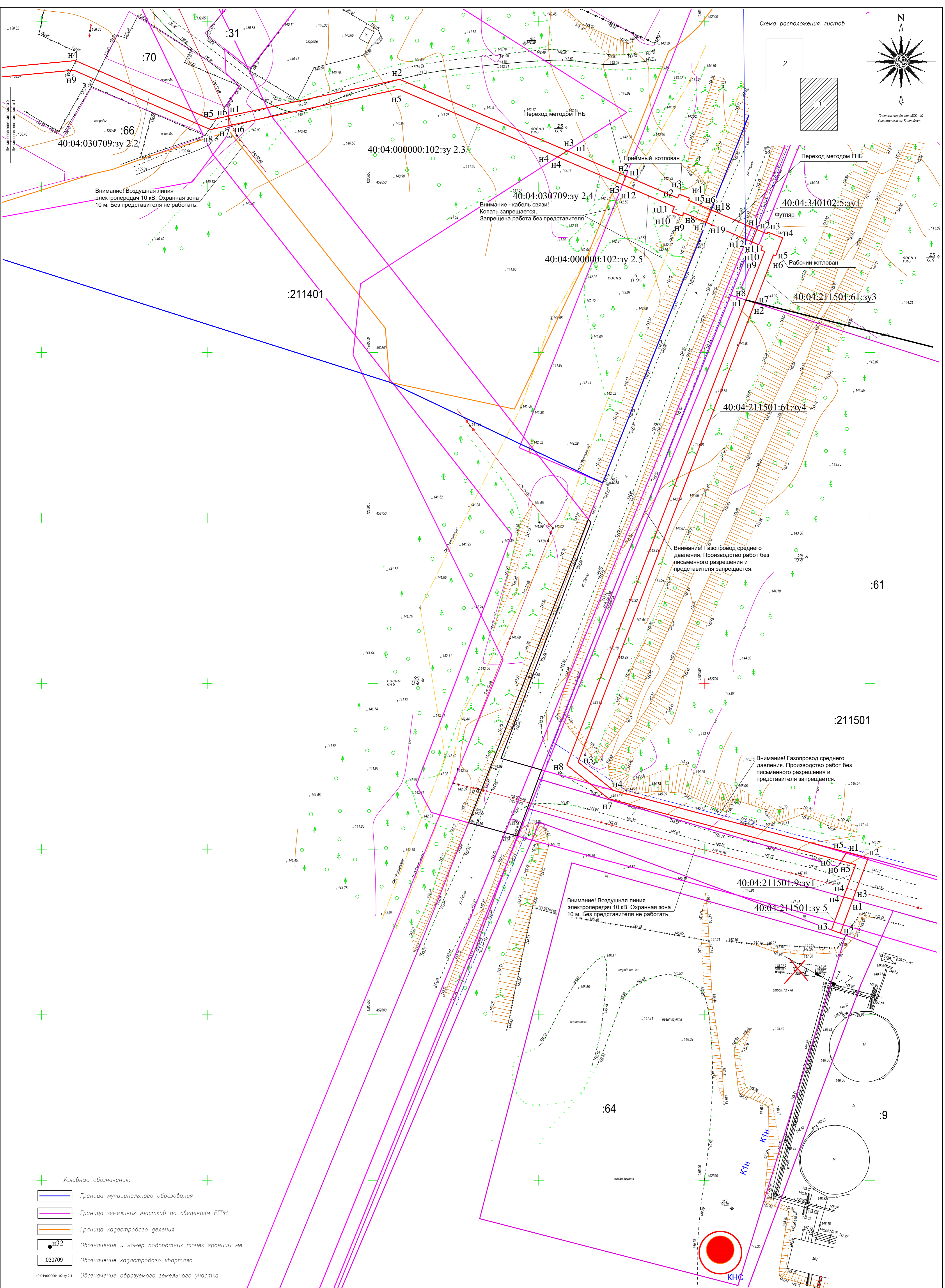
											Лист
											8
Изм.	Кол.уч.	Лист	№.док.	Подп.	Дата	2020.46-00-П-ПМТ					

## КАТАЛОГ КООРДИНАТ

Поворотных точек границ образуемого земельного участка 40:04:211501:зу 5

Обозначение характерных точек границы	Координаты	
	X	Y
1	2	3
н1	452634.81	1280994.82
н2	452624.64	1280991.05
н3	452625.63	1280988.38
н4	452635.58	1280992.07

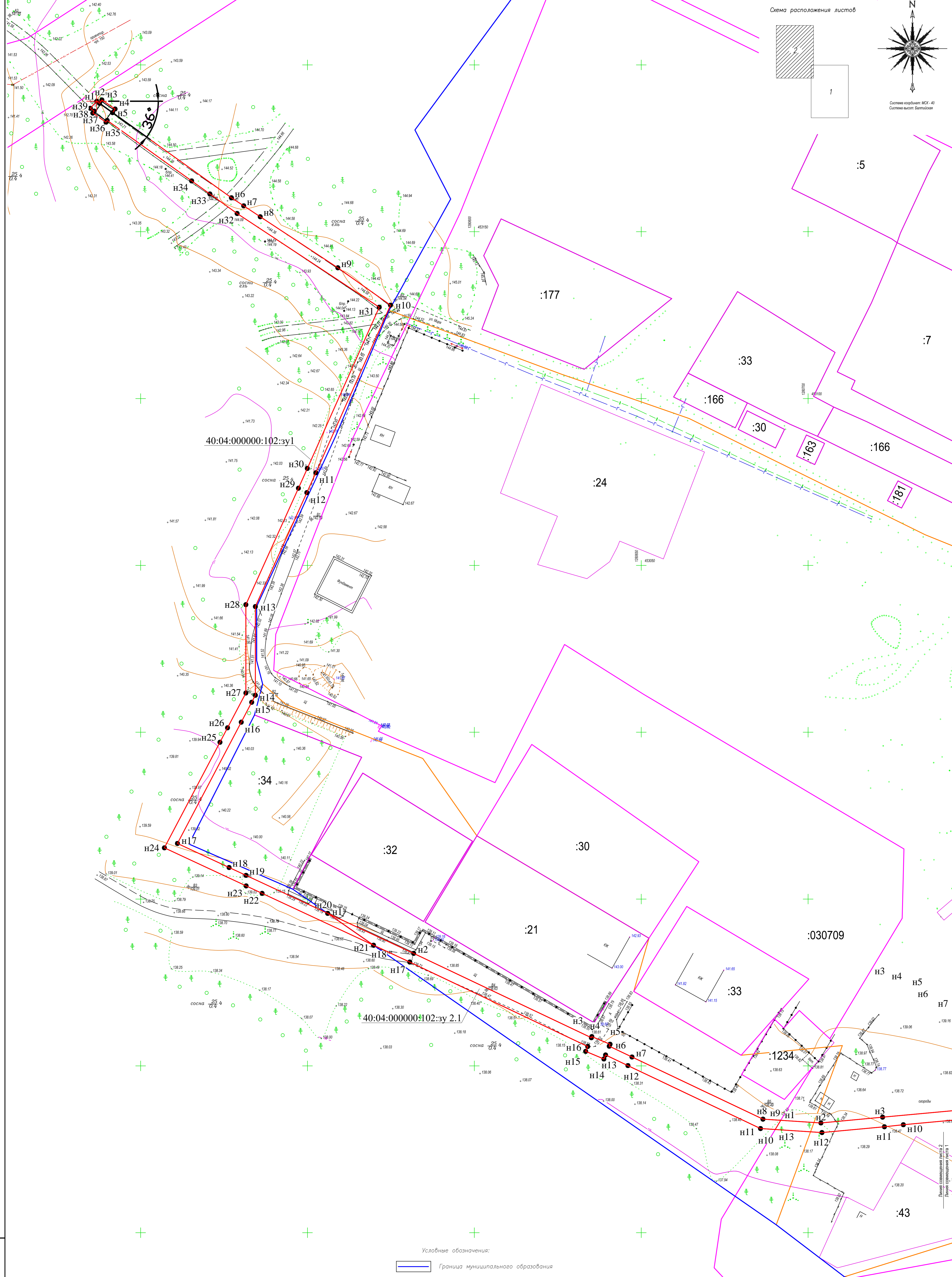

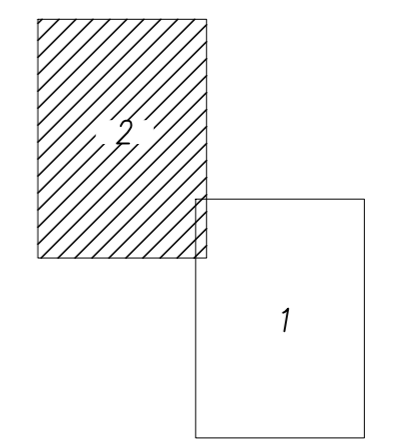
						2020.46-00-П-ПМТ	Лист
							9
Изм.	Кол.уч.	Лист	№.док.	Подп.	Дата		



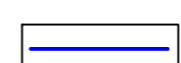



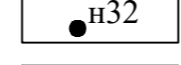
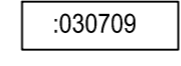
- Условные обозначения:
- Граница муниципального образования
  - Граница земельных участков по сведениям ЕГРН
  - Граница кадастрового деления
  - Обозначение и номер поворотных точек границы ме
  - Обозначение кадастрового квартала
  - Обозначение образуемого земельного участка

Имя и подл. Подпись и дата. Взам. инв.№

					2020.46-00-П-ПМТ				
					Строительство трубопровода подземного ООО "ПЕРВЫЙ ЗАВОД" по адресу: Калужская область, Дзержинский район, пгт. Полотняный Завод				
Исполнит.	Проектировщик	Дата	Лист	Листов	Проект межевания территории	Статус	Лист	Листов	
ГИП	Скачков	08.20	П	1,1					2
Н. контр.	Коломиец	08.20							ООО "РИЦ" г. Калуга



Условные обозначения:

-  Граница муниципального образования
-  Граница земельных участков по сведениям ЕГРН
-  Граница кадастрового деления
-  н32 Обозначение и номер поворотных точек границы межевания
-  :030709 Обозначение кадастрового квартала
-  40:04:000000:102:з/у 2.1 Обозначение образуемого земельного участка

					2020.46-00-П-ПМТ			
					Строительство трубопровода подземного ООО "ПЕРВЫЙ ЗАВОД" по адресу: Калужская область, Дзержинский район, пгт. Полотняный Завод			
Изм.	Колуч.	Лист	№док.	Подпись	Дата	Стация	Лист	Листов
Исполнит	Проектиров	ФАС			08.20	П	1,2	2
ГВП	Скакин				08.20			
Н. контр.	Коломиев				08.20			
Чертеж красных линий, объектов инженерной инфраструктуры М 1:500						ООО "РИТЦ" г. Калуга		

Имя Н. подл. | Подпись и дата | Взам. инв.Н

Листов составленных листов 2  
Листов составленных листов 1

# Приложения

						2020.46-00-П-ПМТ	Лист
Изм.	Кол.уч.	Лист	№.док.	Подп.	Дата		

## Сведения о лесном участке

### 1. Местоположение, границы и площадь проектируемого участка

Субъект Российской Федерации	Калужская область
Муниципальное образование	Дзержинский район
Категория земель	Земли лесного фонда
Лесничество (лесопарк)	Дзержинское лесничество
Участковое лесничество, урочище (при наличии)	Кондровское участковое лесничество
Целевое назначение лесов, категория защитных лесов	Защитные леса, леса, расположенные в защитных полосах лесов (леса, расположенные в границах полос отвода железных дорог и придорожных полос автомобильных дорог, установленных в соответствии с законодательством Российской Федерации о железнодорожном транспорте, законодательством об автомобильных дорогах и о дорожной деятельности)
Квартал	103
Лесотаксационный выдел/часть лесотаксационного выдела	часть выдела 3
Участковое лесничество, урочище (при наличии)	Кондровское участковое лесничество, СТОО «Новые Старки»
Целевое назначение лесов, категория защитных лесов	Защитные леса, леса, расположенные в зеленых зонах (леса, расположенные на землях лесного фонда и землях иных категорий, выделяемые в целях обеспечения защиты населения от воздействия неблагоприятных явлений природного и техногенного происхождения, сохранения и восстановления окружающей среды)
Квартал	6
Лесотаксационный выдел/часть лесотаксационного выдела	части выделов 15, 16, 17, 18
Площадь проектируемого лесного участка, га	0,2560

Местоположение и границы лесного участка указаны на схеме расположения проектируемого лесного участка.



## 2. Целевое назначение лесов

Леса на территории ГКУ КО «Дзержинское лесничество» в соответствии со статьей 8 Федерального закона от 04.12.2006 № 201-ФЗ «О введении в действие Лесного кодекса Российской Федерации» отнесены к защитным лесам, категории защитности леса, расположенные в защитных полосах лесов (леса, расположенные в границах полос отвода железных дорог и придорожных полос автомобильных дорог, установленных в соответствии с законодательством Российской Федерации о железнодорожном транспорте, законодательством об автомобильных дорогах и о дорожной деятельности); Защитные леса, леса, расположенные в зеленых зонах (леса, расположенные на землях лесного фонда и землях иных категорий, выделяемые в целях обеспечения защиты населения от воздействия неблагоприятных явлений природного и техногенного происхождения, сохранения и восстановления окружающей среды), что отражено в лесохозяйственном регламенте ГКУ КО «Дзержинское лесничество».

## 3. Количественные и качественные характеристики проектируемого лесного участка

Количественные и качественные характеристики проектируемого лесного участка составлены на основании данных государственного лесного реестра ГКУ КО «Дзержинское лесничество» и на основании натурного обследования лесного участка.

**Таблица 1. Распределение земель**

Общая площадь, га	В том числе									
	Лесные земли					Нелесные земли				
	Занятые лесными насаждениями - всего	В том числе покрытые лесными культурами	Лесные питомники, плантации и	Не занятые лесными насаждениями	итого	дороги	просеки	болота	другие	итого
1	2	3	4	5	6	7	8	9	10	11
0,2560	0,2560	-	-	-	0,2560	-	-	-	-	-

**Таблица 2. Характеристика насаждений проектируемого лесного участка**

Участковое лесничество/урочище (при наличии)	Номер квартала	Номер выдела	Состав насаждения или характеристика лесного участка при отсутствии насаждения	Площадь (га)/запас древесины при наличии (куб. м)	В том числе по группам возраста древостоя			
					Молодняки	Средневозрастные	Приспевающие	Спелые и перестойные
1	2	3	4	5	6	7	8	9
Кондровское участковое лесничество	103	3	10С	0,0858/-	-	-	-	-
Кондровское участковое лесничество, СТОО «Новые Старки»	6	15	10С+С+С	0,0320/-	-	-	-	-
		16	10С	0,0665/-	-	-	-	-
		17	10С	0,0414/-	-	-	-	-
		18	10С	0,0303/-	-	-	-	-

\*при строительстве линейного объекта рубка лесных насаждений не потребуется, характеристика древостоя по запасу не приводится

**Таблица 3. Средние таксационные показатели насаждений проектируемого лесного участка**

Целевое назначение лесов	Хозяйство, преобладающая порода	Состав насаждений	Возраст	Бонитет	Плотота	Средний запас древесины (куб. м/га)		
						средневозрастные	приспевающие	Спелые и перестойные
1	2	3	4	5	6	7	8	9
Защитные леса, леса, расположенные в защитных полосах лесов (леса, расположенные в границах полос отвода железных дорог и придорожных полос автомобильных дорог, установленных в соответствии с законодательством Российской Федерации о железнодорожном транспорте, законодательством об автомобильных дорогах и о дорожной деятельности)	Хвойное, сосна	10С	80	1	0,6	-	-	320
Защитные леса, леса, расположенные в зеленых зонах (леса, расположенные на землях лесного фонда и землях иных категорий, выделяемые в целях обеспечения защиты населения от воздействия неблагоприятных явлений природного и техногенного происхождения, сохранения и восстановления окружающей среды)	Хвойное, Сосна	10С+С	38	1	0,7	183	200	-

**Таблица 4. Виды и объемы использования лесов на проектируемом лесном участке**

Целевое назначения лесов	Хозяйство (хвойное, твердолиственное, мелколиственное)	Площадь (га)	Единица измерения	Объемы использования лесов (изъятия лесных*)
1	2	3	4	5
<b>Вид использования лесов – строительство, реконструкция и эксплуатация линейных объектов</b>				
<b>Цель предоставления лесного участка – строительство подземного трубопровода</b>				
Защитные леса леса, расположенные в защитных полосах лесов (леса, расположенные в границах полос отвода железных дорог и придорожных полос автомобильных дорог, установленных в соответствии с законодательством Российской Федерации о железнодорожном транспорте, законодательством об автомобильных дорогах и о дорожной деятельности)	Хвойное	0,0858	га	-

Защитные леса, леса, расположенные в зеленых зонах (леса, расположенные на землях лесного фонда и землях иных категорий, выделяемые в целях обеспечения защиты населения от воздействия неблагоприятных явлений природного и техногенного происхождения, сохранения и восстановления окружающей среды)	Хвойное	0,1702	га	-
--------------------------------------------------------------------------------------------------------------------------------------------------------------------------------------------------------------------------------------------------------------------------------------------------------	---------	--------	----	---

\*при строительстве линейного объекта рубка лесных насаждений не потребуется

#### 4. Виды разрешенного использования лесов на проектируемом лесном участке

Лесохозяйственным регламентом ГКУ КО «Дзержинское лесничество» на проектируемом лесном участке установлены следующие виды разрешенного использования лесов в соответствии со статьей 25 Лесного кодекса Российской Федерации:

На лесном участке в квартале 103, части выдела 3:

- Заготовка древесины;
- Заготовка и сбор недревесных лесных ресурсов;
- Заготовка пищевых лесных ресурсов и сбор лекарственных растений;
- Осуществление видов деятельности в сфере охотничьего хозяйства;
- Ведение сельского хозяйства;
- Пчеловодство и сенокосение;
- Осуществление научно-исследовательской деятельности, образовательной деятельности;
- Осуществление рекреационной деятельности;
- Выращивание лесных плодовых, ягодных, декоративных растений, лекарственных растений;
- Выращивание посадочного материала лесных растений (саженцев, сеянцев);
- Выполнение работ по геологическому изучению недр, разработка месторождений полезных ископаемых;
- Строительство, реконструкция, эксплуатация линейных объектов;
- Осуществление религиозной деятельности.

На лесном участке в квартале 6, частях выделов 15, 16, 17, 18 СТОО «Новые Старки»:

- Заготовка древесины;
- Заготовка и сбор недревесных лесных ресурсов;
- Заготовка пищевых лесных ресурсов и сбор лекарственных растений;
- Пчеловодство и сенокосение;
- Осуществление научно-исследовательской деятельности, образовательной деятельности;
- Осуществление рекреационной деятельности;
- Выращивание лесных плодовых, ягодных, декоративных растений, лекарственных растений;
- Выращивание посадочного материала лесных растений (саженцев, сеянцев);
- Строительство, реконструкция, эксплуатация линейных объектов;
- Осуществление религиозной деятельности.

## 5. Сведения об обременениях проектируемого лесного участка

По данным государственного лесного реестра лесной участок обременений не имеет.

## 6. Сведения об ограничениях использования лесов

С учетом целевого назначения и правового режима лесов, установленного лесным законодательством РФ, лесохозяйственным регламентом ГКУ КО «Дзержинское лесничество» предусмотрены следующие ограничения в использовании лесов:

На участке в квартале 103, части выдела 3:

- Заготовка живицы;
- Создание лесных плантаций и их эксплуатация;
- Переработка древесины и иных лесных ресурсов.

На участке в квартале 6, частях выделов 15, 16, 17, 18 СТОО «Новые Старки»:

- Заготовка живицы;
- Осуществление видов деятельности в сфере охотничьего хозяйства;
- Ведение сельского хозяйства;
- Создание лесных плантаций и их эксплуатация;
- Выполнение работ по геологическому изучению недр, разработка месторождений полезных ископаемых;
- Строительство и эксплуатация водохранилищ и иных искусственных водных объектов, а также специализированных портов;
- Переработка древесины и иных лесных ресурсов.

## 7. Сведения о наличии зданий, сооружений, объектов, связанных с созданием лесной инфраструктуры на проектируемом лесном участке

№ п/п	Участковое лесничество/урочище (при наличии)	Номер квартала	Номер выдела	Площадь объекта (га)	Наименование объекта
1	2	3	4	5	6
-	-	-	-	-	-

## 8. Сведения о наличии на проектируемом лесном участке особо защитных участков лесов, особо охраняемых природных территорий, зон с особыми условиями использования территорий

Согласно данным государственного лесного реестра на проектируемом лесном участке **имеются** особо защитные участки лесов, особо охраняемых природных

территорий, зон с особыми условиями использования территорий. Сведения о них представлены в таблице.

№ п/п	Участковое лесничество/уручище (при наличии)	Номер квартала	Номер выдела	Виды ОЗУ, наименования ООПТ, виды зон с особыми условиями использования территории	Площадь объекта (га)
1	2	3	4	5	6
1	Кондровское участковое лесничество	103	3	Участки лесов вокруг сельских населенных пунктов и садовых товариществ	0,0858
2	Кондровское участковое лесничество, СТОО «Новые Старки»	6	15	Берегозащитные участки	0,0320
			16	Участки лесов вокруг сельских населенных пунктов и садовых товариществ	0,0665
			17		0,0414
18	0,0303				
	итого				0,2560

### 9. Проектирование вида использования лесов лесного участка

Согласно лесохозяйственному регламенту ГКУ КО «Дзержинское лесничество» проектируемый участок, относится к зоне планируемого освоения лесов для строительства, реконструкции, эксплуатации линейных объектов.

Проектируемая цель предоставления лесного участка - строительство подземного трубопровода.

Согласовано:

Лицо, ответственное за подготовку сведений о лесном участке

  
(подпись) Продыркин М.П.  
Ф.И.О.

Директор ГКУ КО «Дзержинское лесничество»

  
(подпись) Сересов Е.К.  
Ф.И.О.

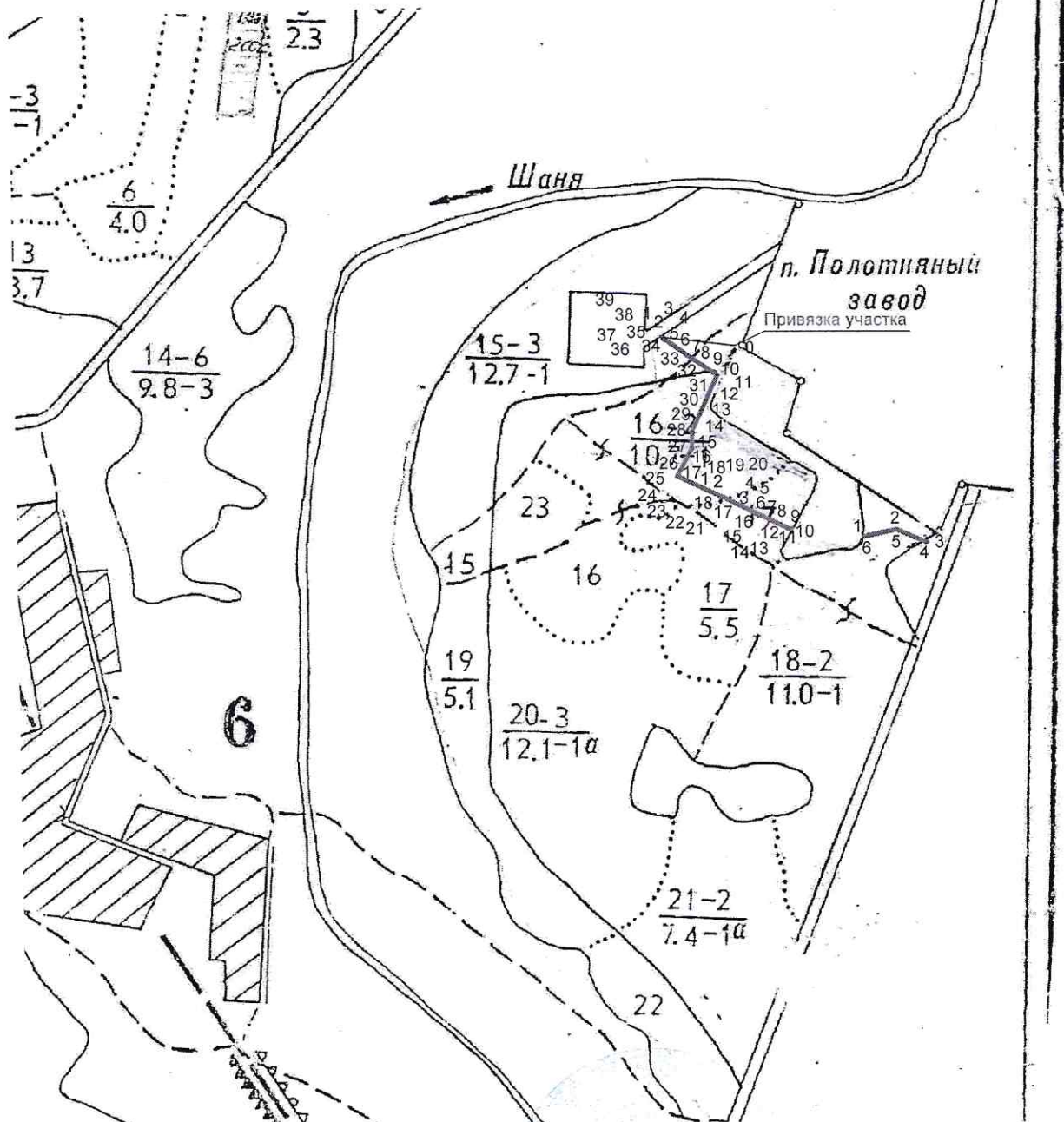
Схема расположения лесного участка (части лесного участка): квартал 6; часть выдела 15, 16, 17, 18

Субъект Российской Федерации  
Муниципальное образование  
Категория земель  
Лесничество (лесопарк)  
Участковое лесничество  
Вид использования лесов

Калужская область  
МР "Дзержинский район"  
земли лесного фонда  
Дзержинское  
Кондровское (СТОО Новые старки)  
Строительство, реконструкция и эксплуатация линейного объекта  
Строительство трубопровода подземного к ООО "ПЕРВЫЙ ЗАВОД" по адресу: Калужская область, Дзержинский район, пгт. Полотняный Завод.

Цель предоставления лесного участка

особые отметки:  
Масштаб 1:10 000



Согласовано:  
Лицо, ответственное за подготовку сведений о лесном участке

*(Handwritten signature)*  
(подпись)

*Просвирин Л.Г.*  
Ф.И.О.

Директор ГКУ КО "Дзержинское лесничество"

*(Handwritten signature)*  
(подпись)

*Сергеев Е.К.*  
Ф.И.О.

Схема расположения лесного участка (части лесного участка): квартал 6; часть выдела 15, 16, 17, 18

Субъект Российской Федерации  
Муниципальное образование  
Категория земель  
Лесничество (лесопарк)  
Участковое лесничество  
Вид использования лесов

Калужская область  
МР "Дзержинский район"  
земли лесного фонда  
Дзержинское  
Кондровское (СОО Новые старки)  
Строительство, реконструкция и  
эксплуатация линейного объекта  
Строительство трубопровода  
подземного к ООО "ПЕРВЫЙ  
ЗАВОД" по адресу: Калужская  
область, Дзержинский район, пгт.  
Полотняный Завод.

Цель предоставления лесного  
участка

особые отметки:  
Масштаб 1:10 000

Каталог координат

Номера характерных точек	X	Y
1	452945.71	1280556.06
2	452933.72	1280581.80
3	452908.44	1280635.06
4	452908.78	1280635.20
5	452906.50	1280640.66
6	452905.90	1280640.41
7	452902.66	1280647.23
8	452884.03	1280686.47
9	452883.69	1280691.80
10	452880.94	1280690.15
11	452881.22	1280685.74
12	452900.09	1280646.01
13	452903.27	1280639.31
14	452902.07	1280638.81
15	452904.35	1280633.35
16	452905.81	1280633.96
17	452931.12	1280580.64
18	452936.17	1280569.79

Каталог координат

Номера характерных точек	X	Y
1	453189.12	1280486.81
2	453188.49	1280487.69
3	453189.51	1280488.39
4	453186.79	1280492.34
5	453185.70	1280491.59
6	453160.19	1280527.20
7	453157.77	1280530.88
8	453154.50	1280535.84
9	453139.20	1280559.09
10	453128.00	1280574.87
11	453077.77	1280552.49
12	453071.81	1280549.80
13	453037.66	1280534.38
14	453011.08	1280534.38
15	453008.98	1280533.28
16	453003.02	1280530.15
17	452966.67	1280511.03
18	452959.46	1280526.50
19	452957.10	1280531.58
20	452945.71	1280556.04
21	452936.17	1280569.78
22	452951.71	1280536.40
23	452953.94	1280531.61
24	452965.35	1280507.12
25	452997.00	1280523.77
27	453001.33	1280526.04
28	453011.76	1280531.53
29	453038.24	1280531.53
30	453073.14	1280547.28
31	453079.07	1280549.95
32	453127.39	1280571.50
33	453155.48	1280528.91
34	453161.33	1280520.74
35	453165.24	1280515.28
36	453183.36	1280489.98
37	453182.83	1280489.62
38	453185.56	1280485.67
39	453186.16	1280486.08
40	453186.98	1280484.93

Геоданные:

№ точек	Румбы градус	Длина линий, м
0-1	СЗ 83	114,86
1-2	ЮВ 54	1,08
2-3	СВ 34	1,24
3-4	ЮВ 55	4,80
4-5	ЮЗ 34	1,32
5-6	ЮВ 54	43,80
6-7	ЮВ 56	4,40
7-8	ЮВ 56	5,94
8-9	ЮВ 56	27,83
9-10	ЮВ 54	19,35
10-11	ЮЗ 24	54,99
11-12	ЮЗ 24	6,54
12-13	ЮЗ 24	37,47
13-14	ЮЗ 0	26,58
14-15	ЮЗ 27	2,37
15-16	ЮЗ 27	6,73
16-17	ЮЗ 27	41,07
17-18	ЮВ 65	17,07
18-19	ЮВ 65	5,60
19-20	ЮВ 65	26,98
20-21	ЮВ 55	16,73
21-22	СЗ 65	36,82
22-23	СЗ 65	5,28
23-24	СЗ 65	27,02
24-25	СВ 27	35,76
25-26	СВ 27	4,89
26-27	СВ 27	11,79
27-28	СВ 0	26,48
28-29	СВ 24	38,29
29-30	СВ 24	6,50
30-31	СВ 24	52,91
31-32	СЗ 56	51,02
32-33	СЗ 54	10,05
33-34	СЗ 54	6,72
34-35	СЗ 54	31,12
35-36	ЮЗ 34	0,64
36-37	СЗ 55	4,80
37-38	СВ 34	0,73
38-39	СЗ 54	1,41
39-1	СВ 41	2,85

Геоданные:

№ точек	Румбы градус	Длина линий, м
1-2	ЮВ 65	28,40
2-3	ЮВ 64	58,96
3-4	СВ 22	0,37
4-5	ЮВ 67	5,92
5-6	ЮЗ 22	0,65
6-7	ЮВ 64	7,55
7-8	ЮВ 64	43,44
8-9	ЮВ 86	5,34
9-10	ЮЗ 30	3,21
10-11	СЗ 86	4,42
11-12	СЗ 64	43,98
12-13	СЗ 64	7,42
13-14	ЮЗ 22	1,30
14-15	СЗ 67	5,92
15-16	СВ 22	1,58
16-17	СЗ 64	59,02
17-18	СЗ 65	11,97
18-1	СЗ 55	16,72

Каталог координат

Номера характерных точек	X	Y
1	452871.40	1280806.39
2	452882.47	1280858.06
3	452860.88	1280908.62
4	452859.02	1280905.73
5	452879.50	1280857.77
6	452868.50	1280806.56

Геоданные:

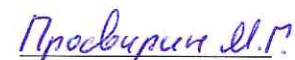
№ точек	Румбы градус	Длина линий, м
1-2	СВ 77	52,84
2-3	ЮВ 66	54,98
3-4	ЮЗ 57	3,44
4-5	СЗ 66	52,15
5-6	ЮЗ 77	52,38
6-1	СЗ 3	2,90

Согласовано:

Лицо, ответственное за подготовку  
сведений о лесном участке

Директор ГКУ КО "Дзержинское лесничество

  
(подпись)

  
Ф.И.О.

(подпись)


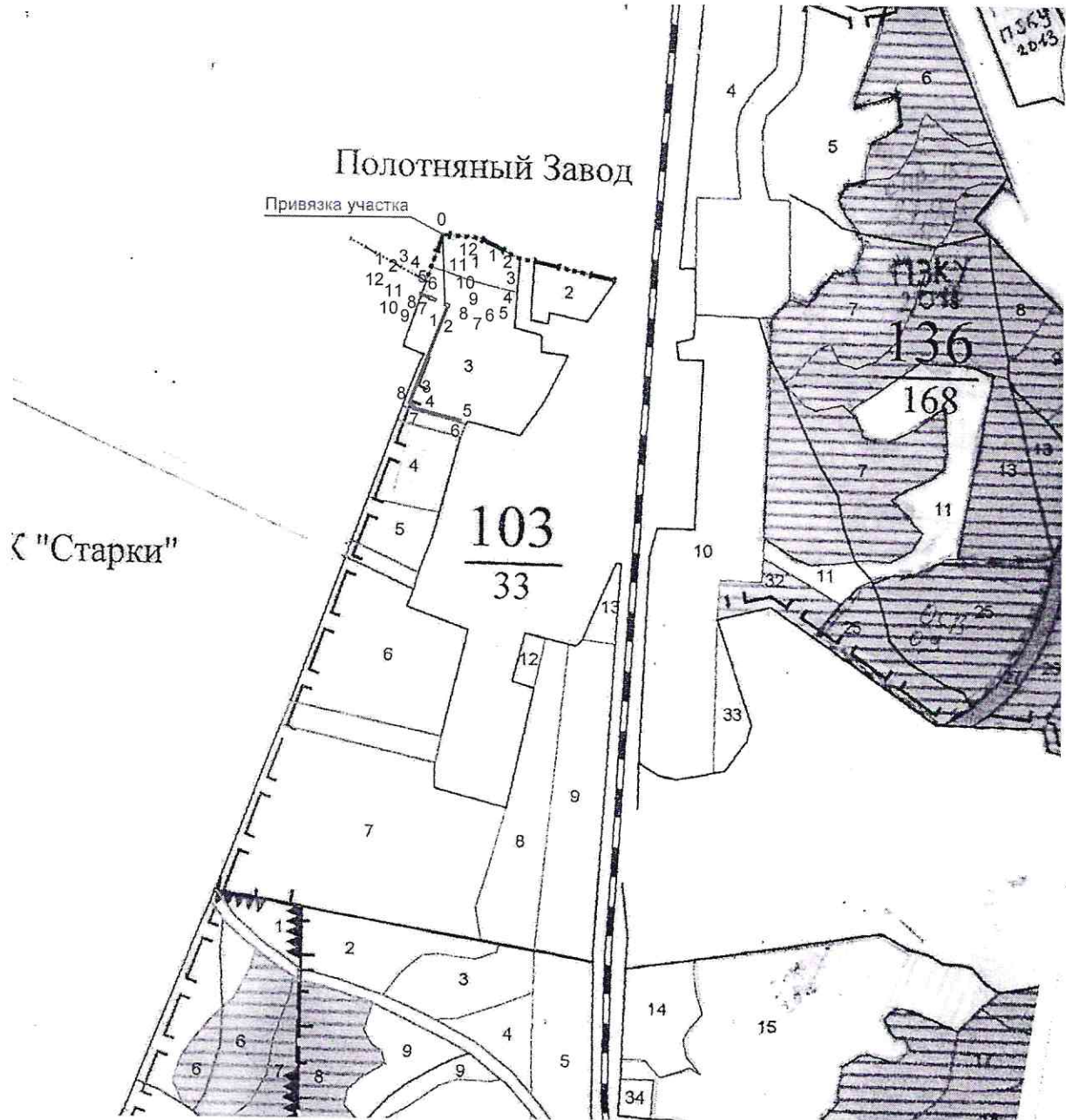
  
Ф.И.О.

Схема расположения лесного участка (части лесного участка): квартал 103; часть выдела 3

Субъект Российской Федерации	Калужская область
Муниципальное образование	МР "Дзержинский район"
Категория земель	земли лесного фонда
Лесничество (лесопарк)	Дзержинское
Участковое лесничество	Кондровское
Вид использования лесов	Строительство, реконструкция и эксплуатация линейного объекта
Цель предоставления лесного участка	Строительство трубопровода подземного к ООО "ПЕРВЫЙ ЗАВОД" по адресу: Калужская область, Дзержинский район, пгт. Полотняный Завод.

особые отметки:  
Масштаб 1:10 000



Согласовано:  
Лицо, ответственное за подготовку  
сведений о лесном участке

*[Signature]*  
(подпись)

*Продвирин М.Г.*  
Ф.И.О.

Директор ГКУ КО "Дзержинское лесничество"

*[Signature]*  
(подпись)

*Сергеев Е.К.*  
Ф.И.О.



Схема расположения лесного участка (части лесного участка): квартал 103; часть выдела 3

Субъект Российской Федерации  
Муниципальное образование  
Категория земель  
Лесничество (лесопарк)  
Участковое лесничество  
Вид использования лесов

Калужская область  
МР "Дзержинский район"  
земли лесного фонда  
Дзержинское  
Кондровское  
Строительство, реконструкция и эксплуатация линейного объекта  
Строительство трубопровода подземного к ООО "ПЕРВЫЙ ЗАВОД" по адресу: Калужская область, Дзержинский район, пгт. Полотняный Завод.

Цель предоставления лесного участка

особые отметки:  
Масштаб 1:10 000

Каталог координат

Номера характерных точек	X	Y
1	452837.13	1280965.86
2	452835.82	1280968.97
3	452836.35	1280969.18
4	452834.63	1280973.66
5	452829.21	1280971.57
6	452829.48	1280970.88
7	452814.95	1280965.29
8	452815.82	1280962.58
9	452830.50	1280968.23
10	452830.94	1280967.10
11	452832.04	1280967.52
12	452833.39	1280964.37

Каталог координат

Номера характерных точек	X	Y
1	452815.82	1280962.57
2	452814.95	1280965.28
3	452676.32	1280911.91
4	452667.72	1280922.58
5	452649.10	1280992.94
6	452646.47	1280991.40
7	452665.25	1280921.10
8	452675.41	1280908.51

Каталог координат

Номера характерных точек	X	Y
1	452853.30	1280926.33
2	452846.64	1280941.96
3	452847.80	1280942.41
4	452846.61	1280945.49
5	452845.95	1280945.23
6	452843.03	1280952.07
7	452839.27	1280950.58
8	452842.18	1280943.77
9	452841.20	1280943.40
10	452842.38	1280940.32
11	452843.99	1280940.94
12	452850.68	1280925.31

Геоданные:

№ точек	Румбы градус	Длина линий, м
0-1	ЮВ 2	109,85
1-2	ЮВ 67	3,37
2-3	СВ 21	0,57
3-4	ЮВ 69	4,80
4-5	ЮЗ 21	5,81
5-6	СЗ 68	0,74
6-7	ЮЗ 21	15,57
7-8	СЗ 72	2,85
8-9	СВ 21	15,73
9-10	СЗ 68	1,21
10-11	СВ 21	1,18
11-12	СЗ 67	3,43
12-1	СВ 21	4,03

Геоданные:

№ точек	Румбы градус	Длина линий, м
1-2	ЮВ 72	2,85
2-3	ЮЗ 21	148,55
3-4	ЮВ 51	13,70
4-5	ЮВ 75	72,78
5-6	ЮЗ 30	3,05
6-7	СЗ 75	72,77
7-8	СЗ 51	16,18
8-1	СВ 21	150,46


Геоданные:

№ точек	Румбы градус	Длина линий, м
1-2	ЮВ 66	16,99
2-3	СВ 21	1,24
3-4	ЮВ 68	3,30
4-5	ЮЗ 21	0,71
5-6	ЮВ 66	7,44
6-7	ЮЗ 21	4,04
7-8	СЗ 66	7,41
8-9	ЮЗ 20	1,05
9-10	СЗ 69	3,30
10-11	СВ 21	1,73
11-12	СЗ 66	17,00
12-1	СВ 21	2,81


Согласовано:

Лицо, ответственное за подготовку сведений о лесном участке

  
(подпись)

  
Ф.И.О.

Директор ГКУ КО "Дзержинское лесничество"

  
(подпись)

  
Ф.И.О.

Л-ВО:СТОУ	ИМОВЕ СТАРКИМ	КАТЕГОРИЯ ЛЕСОВ: ЛЕСОХОЗ, ЛЕСА ЗЕЛЕН.ЗОН	Я:ВЯ:Э	Л:	В:	Д:	К:	Г:	Б:	ТИП	Т	П	О	Л	М	О	Т	А	ИСКА
12	11.4 500352ДН+Е+С	СОСТАВ ПОДРОСТ ПОДЛЕСОК ПОКРОВ. ПОЧВА РЕЛЬЕФ ОСОБЕННОСТИ ВЫДЕЛА	1 22	ОС	60	23	26	6	4	2	ШТ	ОЗ	7	23	262	131	4	ИСКА	
		ХОЗЯЙСТВЕННАЯ КАТЕГОРИЯ: 1 КМ НАС.ПУН.И САД.ТОВ. ПОДРОСТ: 3Е ПОДЛЕСОК: КРЛ,ЛШ,Р ГУСТОЙ	Б ДН ДН	22	24	20	26											ИСКА	
13	3.7 362002ДН201Е	ПОДРОСТ: 3Е ПОДЛЕСОК: КРЛ,ЛШ,Р ГУСТОЙ	1	Б	50	18	18	5	2	2	ЧЕР	ВЗ	5	10	37	12		ИСКА	
		ХОЗЯЙСТВЕННАЯ КАТЕГОРИЯ: 1 КМ НАС.ПУН.И САД.ТОВ. ПОДРОСТ: 7Е ПОДЛЕСОК: ЛШ,КРЛ,ГУСТОЙ	ОС ДН С Е	60	17	26	6	2	3	ОЛ	ОЗ							ИСКА	
14	9.6 4ДН30Л41КЛ20С+Б+Е+ЛМ	ПОДРОСТ: 7Е ПОДЛЕСОК: ЛШ,КРЛ,ГУСТОЙ	1	ДН	60	17	26	6	2	3	ОЛ	ОЗ	5	12	110	47		ИСКА	
		ХОЗЯЙСТВЕННАЯ КАТЕГОРИЯ: 1 КМ НАС.ПУН.И САД.ТОВ. ПОДРОСТ: 4Е ПОДЛЕСОК: ЛШ,СР.ГУСТОТЫ ОКЛОН: ЮГО-ВОСТОЧНЫЙ	ОС ОС															ИСКА	
15	12.7 10С+С+С	ПОДРОСТ: 4Е ПОДЛЕСОК: ЛШ,СР.ГУСТОТЫ ОКЛОН: ЮГО-ВОСТОЧНЫЙ	1 22	О	60	22	26	3	2	1	ЧЕР	ВЗ	5	20	254	254		ИСКА	
		ХОЗЯЙСТВЕННАЯ КАТЕГОРИЯ: БЕРЕГОЗАЩИТНЫЕ УЧ.-КИ ПОДРОСТ: 10С ПОДЛЕСОК: КРЛ,Р РЕДКИЙ	1 13	С	30	13	16	2	1	1	ЧЕР	ВЗ	7	13	139	139		ИСКА	
16	10.7 10С	ПОДРОСТ: 4Е ПОДЛЕСОК: ЛШ,СР.ГУСТОТЫ	1 17	О	40	17	18	2	1	1	ЧЕР	ВЗ	7	20	110	110		ИСКА	
		ХОЗЯЙСТВЕННАЯ КАТЕГОРИЯ: 1 КМ НАС.ПУН.И САД.ТОВ. ПОДРОСТ: 10С ПОДЛЕСОК: КРЛ,ЛШ,СР.ГУСТОТЫ	1 17	С	40	17	18	2	1	1	ЧЕР	ВЗ	8	22	242	242		ИСКА	
17	5.5 10С	ПОДРОСТ: 4Е ПОДЛЕСОК: ЛШ,СР.ГУСТОТЫ	1 24	С	60	24	30	3	2	1А	КИО	С2	7	32	163	163		ИСКА	
		ХОЗЯЙСТВЕННАЯ КАТЕГОРИЯ: БЕРЕГОЗАЩИТНЫЕ УЧ.-КИ ПОДРОСТ: 10С ПОДЛЕСОК: КРЛ,СР.ГУСТОТЫ	1 24	С	60	24	30	3	2	1А	КИО	С2	7	32	163	163		ИСКА	