

АО «ГАЗПРОЕКТИНЖИНИРИНГ»

**ПРОЕКТ ПЛАНИРОВКИ ТЕРРИТОРИИ И ПРОЕКТ МЕЖЕВАНИЯ
ТЕРРИТОРИИ, ПРЕДУСМАТРИВАЮЩИЕ РАЗМЕЩЕНИЕ
ЛИНЕЙНОГО ОБЪЕКТА
«ГАЗОПРОВОД МЕЖПОСЕЛКОВЫЙ ОТ ДЕР. ОЗЕРНА ДО
ДЕР. ДАВЫДОВО – ДЕР. КУПРИЯНОВО
ДЗЕРЖИНСКОГО РАЙОНА КАЛУЖСКОЙ ОБЛАСТИ»**

**Основная часть проекта планировки территории
Раздел 2 «Положение о размещении линейных объектов»**

14948.ППТ 2

Том 2

Начальник управления подготовки
производства, инженерных изысканий
и разработки специальных разделов



П.Н. Крамарев

Главный инженер проекта






В.В. Каракозов

Содержание тома 2

Обозначение	Наименование	Примечание
14948.ППТ2-С	Содержание тома 2	1
14948.ДПТ - СД	Состав документации по планировке территории	1
14948.ППТ2.Т	Материалы по обоснованию проекта межевания территории. Пояснительная записка	
	Всего листов:	

Согласовано	

Взам. инв. №	
Подп. и дата	
Инв. № подл.	

14948.ППТ2-С					
Изм.	Кол.уч.	Лист	№ док	Подпись	Дата
Разраб.		Шахова			22.01.22
Пров.		Гладнева			22.01.22
Содержание тома 2					
			Стадия	Лист	Листов
					1
 АО «ГАЗПРОЕКТИНЖИНИРИНГ»					

Состав документации по планировке территории




№ тома	Обозначение	Наименование	Примечание
1	14948.ППТ1	Раздел 1 Проект планировки территории. Графическая часть»	
2	14948.ППТ2	Раздел 2 Положение о размещении линейных объектов	
3	14948.ППТ3	Раздел 3 Материалы по обоснованию проекта планировки территории. Графическая часть	
4	14948.ППТ4	Раздел 4 Материалы по обоснованию проекта планировки территории. Пояснительная записка	
5	14948.ПМТ1	Раздел 1 Проект межевания территории. Графическая часть	
6	14948.ПМТ2	Раздел 2 Проект межевания территории. Текстовая часть	
7	14948.ПМТ3	Раздел 3 Материалы по обоснованию проекта межевания территории. Графическая часть	
8	14948.ПМТ4	Раздел 4 Материалы по обоснованию проекта межевания территории. Пояснительная записка	

Согласовано	

Взам. инв. №	
--------------	--

Подп. и дата	
--------------	--

Инв. № подл.	
--------------	--

14948.ДПТ - СД					
Изм.	Кол.уч.	Лист	№ док	Подпись	Дата
Разраб.		Шахова			22.01.22
Пров.		Гладнева			22.01.22
Состав документации по планировке территории					
			Стадия	Лист	Листов
					1
 АО «ГАЗПРОЕКТИНЖИНИРИНГ»					

1. Наименование, основные характеристики и назначение планируемых для размещения линейных объектов, а также линейных объектов, подлежащих реконструкции в связи с изменением их местоположения

Настоящий проект планировки территории разработан на основании постановления администрации муниципального образования сельского поселения «Деревня Сени» Калужской области от 12.10.2020 № 42.

Сведения о технических характеристиках проектируемого газопровода приведены в таблице 1.

Проектными решениями предусматривается газопровод межпоселковый от дер. Озерна к дер. Давыдово – дер. Куприяново Дзержинского района Калужской области.:

- индивидуально-бытовые нужды населения: теплоснабжение (отопление, вентиляция, горячее водоснабжение), приготовление пищи и горячей воды;
- теплоснабжение общественных и административных зданий;
- теплоснабжение коммунально-бытовых потребителей.

Начальная точка газопровода высокого давления 1 категории – существующий газопровод Дн110.

Подключение проектируемого газопровода осуществляется к существующему подземному стальному шаровому крану Ду 100 с патрубками из полиэтилена (с демонтажом заглушки), расположенному на существующем подземном полиэтиленовом газопроводе Pp= 0,8 МПа Дн 110 мм.

Конечная точка газопровода высокого давления 1 категории – ГРПШ №1 (дер. Давыдово) с двумя выходами (1 вых. - низкое давление, 2 вых. - высокое давление 2 категории).

Начальная точка газопровода высокого давления 2 категории ГРПШ №1 (дер. Давыдово), конечная точка - ГРПШ №2 (дер. Куприяново).

Предусматривается установка отключающей запорной арматуры:

- на входе и выходе газопровода из ГРПШ - краны шаровые стальные надземные с ручным управлением.

Для снижения давления газа до требуемого и поддержания его на заданном уровне проектом предусмотрена установка ГРПШ производства ООО ПКФ «Экс-форма» г. Саратов.

Инв. № подл.	Подп. и дата	Взам. инв.№							Лист	
			14948.ППТ2.Т							2
			Изм.	Кол.уч.	Лист	№ док	Подпись	Дата		

7 Информация о необходимости мероприятий по сохранению объектов культурного наследия от возможного негативного воздействия в связи с размещением объекта

Объекты культурного наследия, включенные в Единый государственный реестр объектов культурного наследия РФ, выявленные объекты культурного наследия и объекты, обладающие признаками объекта культурного наследия, на территории размещения объекта отсутствуют. Объект расположен вне зон охраны объектов культурного наследия (письмо Управления по охране объектов культурного наследия Калужской области от 26.01.2021 № 10/10-20).

8 Мероприятия по охране окружающей среды

Подрядная строительная организация непосредственно на строительной площадке осуществляет:

- контроль за работой автотранспорта в период строительства с целью снижения выбросов в атмосферу загрязняющих веществ с выхлопными газами;
- проведение работ по согласованному графику строительства;
- соблюдение правил техники безопасности при производстве земляных, сварочных, малярных и прочих видов работ;
- выполнение требований действующего природоохранного законодательства РФ.

После завершения строительных работ нарушенные земли рекультивируются в соответствии с Правилами проведения рекультивации.

9 Мероприятия по защите территории от чрезвычайных ситуаций природного и техногенного характера, в том числе по обеспечению пожарной безопасности и гражданской обороне

В соответствии с Постановлением Правительства от 21.05.2007 г. №304 «О классификации чрезвычайных ситуаций природного и техногенного характера», ЧС на данном объекте относятся к чрезвычайным ситуациям муниципального характера, в результате которых зона чрезвычайной ситуации не выходит за пределы территории одного муниципального образования, при этом количество людей, погибших и (или) получивших ущерб здоровью, составляет не более 50 человек либо размер материального ущерба составляет не более 12 млн. рублей, а также данная

Инв. № подл.	Подп. и дата	Взам. инв.№								Лист 6
			Изм.	Кол.уч.	Лист	№ док	Подпись	Дата	14948.ППТ2.Т	

противопожарной защиты. В систему противопожарной защиты зданий и сооружений входят:

- объемно-планировочные и технические решения, обеспечивающие своевременную эвакуацию людей и их защиту от опасных факторов пожара;
- регламентирование огнестойкости и пожарной опасности конструкций и отделочных материалов;
- автоматическая система пожаротушения;
- автоматическая система пожарной сигнализации;
- система оповещения и управления эвакуацией людей при пожаре.

Организационно-технические мероприятия включают в себя:

- организацию пожарной охраны и обучение персонала предприятия мерам по предупреждению пожаров и действиям при их возникновении;
- основные виды, количество, размещение первичных средств пожаротушения, обеспечивающих эффективное тушение пожара (загорания), и безопасность для людей и природы;
- привлечение специализированных организаций, для осуществления монтажа, наладки, эксплуатации и технического обслуживания систем противопожарной защиты.

Инв. № подл.	Подп. и дата	Взам. инв. №							14948.ППТ2.Т	Лист
										8
			Изм.	Кол.уч.	Лист	№ док	Подпись	Дата		

–СанПиН 2.2.1/2.1.1.1200-03 "Санитарно-защитные зоны и санитарная классификация предприятий, сооружений и иных объектов" (в действующей редакции);

–СН 452-73 «Нормы отвода земель для магистральных трубопроводов» (в действующей редакции);

–СН 461-74 Нормы отвода земель для линий связи (в действующей редакции);

–ВСН 14278 тм-т1 «Нормы отвода земель для электрических сетей напряжением 0,38 - 750 кВ» (в действующей редакции);

–Постановление Правительства РФ от 2 сентября 2009 г. N 717 "О нормах отвода земель для размещения автомобильных дорог и (или) объектов дорожного сервиса" (в действующей редакции);

–СП 62.13330.2011 «СНИП 42-01-2002 «Газораспределительные системы» (в действующей редакции).

–Приказ Минстроя России от 25.04.2017 N 739/пр "Об утверждении требований к цифровым топографическим картам и цифровым топографическим планам, используемым при подготовке графической части документации по планировке территории" (в действующей редакции);

–Приказ Минэкономразвития России от 01.09.2014 N 540 "Об утверждении классификатора видов разрешенного использования земельных участков" (в действующей редакции);

–Схема территориального планирования Дзержинского района Калужской области (в действующей редакции);

–Генеральный план муниципального образования сельского поселения "Деревня Сени" Дзержинского района Калужской области (в действующей редакции);

Инв. № подл.	Подп. и дата	Взам. инв.№							14948.ППТ2.Т	Лист
										11
Изм.	Кол.уч.	Лист	№ док	Подпись	Дата					

**Приложение А (обязательное).
Перечень координат характерных точек границ зон планируемого
размещения линейного объекта (МСК–40)**

Граница зоны планируемого размещения ГРПШ

1	452872,54	1262112,49
2	452874,37	1262113,29
3	452868,21	1262127,38
4	452869,06	1262127,75
5	452859,98	1262148,66
6	452857,09	1262147,49
78	452853,38	1262145,98
79	452853,15	1262145,89
80	452851,92	1262145,98
81	452851,88	1262145,37
82	452848,54	1262144,02
83	452848,09	1262144,42
84	452847,25	1262143,49
85	452840,15	1262140,61
86	452842,93	1262134,08
87	452839,93	1262132,80
88	452830,78	1262154,22
89	452825,29	1262151,87
90	452827,45	1262147,07
91	452829,18	1262147,78
92	452837,83	1262127,55
93	452840,58	1262128,73
94	452843,90	1262121,62
95	452845,77	1262122,57
96	452842,50	1262129,55
97	452844,56	1262130,43
98	452849,43	1262119,22
99	452852,89	1262120,73
100	452857,37	1262112,33
101	452858,70	1262109,23
102	452860,54	1262110,02
103	452860,13	1262111,40
104	452860,14	1262113,39
105	452860,80	1262115,27
106	452862,03	1262116,83
107	452863,71	1262117,91
108	452869,16	1262120,23

Инв. № подл.	Подп. и дата	Взам. инв. №

Изм.	Кол.уч.	Лист	№ док	Подпись	Дата

14948.ППТ2.Т

Граница зоны планируемого размещения линейного объекта

7	452850,19	1262163,88
8	452823,37	1262208,44
9	452791,52	1262265,98
10	452764,25	1262309,79
11	452742,05	1262348,29
12	452712,22	1262402,22
13	452654,54	1262502,93
14	452646,44	1262522,43
15	452652,33	1262524,54
16	452649,31	1262545,30
17	452635,41	1262570,80
18	452623,02	1262578,72
19	452498,97	1262810,59
20	452482,60	1262838,97
21	452473,26	1262856,29
22	452445,34	1262909,77
23	452425,48	1262942,43
24	452548,24	1263010,32
25	452633,72	1263139,23
26	452657,72	1263184,09
27	452668,85	1263214,04
28	452714,59	1263309,53
29	452720,16	1263313,99
54	452714,91	1263324,85
55	452719,96	1263318,95
56	452711,38	1263312,08
57	452665,16	1263215,60
58	452654,07	1263185,74
59	452630,29	1263141,29
60	452545,45	1263013,34
61	452419,89	1262943,91
62	452441,86	1262907,81
63	452469,72	1262854,42
64	452479,11	1262837,02
65	452495,47	1262808,64
66	452619,99	1262575,91
67	452632,39	1262567,98
68	452645,45	1262544,01
69	452647,90	1262527,20
70	452641,14	1262524,77
71	452650,94	1262501,15
72	452708,73	1262400,26
73	452738,56	1262346,32

Инв. № подл.	Подп. и дата	Взам. инв. №

Изм.	Кол.уч.	Лист	№ док	Подпись	Дата

14948.ППТ2.Т

74	452760,82	1262307,73
75	452788,07	1262263,96
76	452819,91	1262206,44
77	452846,62	1262162,06
78	452853,38	1262145,98

Граница зоны планируемого размещения ГРПШ

29	452720,16	1263313,99
30	452730,85	1263302,23
31	452731,40	1263300,80
32	452731,72	1263298,83
33	452731,56	1263296,84
34	452730,94	1263294,95
35	452731,83	1263294,52
36	452740,75	1263305,76
37	452750,29	1263312,93
38	452749,88	1263313,85
39	452749,29	1263313,88
40	452747,31	1263314,13
41	452745,37	1263314,62
42	452743,51	1263315,36
43	452741,76	1263316,33
44	452740,15	1263317,51
45	452738,70	1263318,88
46	452743,11	1263322,66
47	452741,17	1263324,92
48	452742,94	1263326,43
49	452732,11	1263339,08
50	452732,68	1263339,57
51	452729,43	1263343,36
52	452725,63	1263340,11
53	452728,64	1263336,60
54	452714,91	1263324,85
55	452719,96	1263318,95

Инв. № подл.	Подп. и дата	Взам. инв. №						14948.ППТ2.Т	Лист
									14
			Изм.	Кол.уч.	Лист	№ док	Подпись		Дата

Инв. № подл.	Подп. и дата	Взам. инв. №

