

АО «ГАЗПРОЕКТИНЖИНИРИНГ»

**ПРОЕКТ ПЛАНИРОВКИ ТЕРРИТОРИИ И ПРОЕКТ МЕЖЕВАНИЯ
ТЕРРИТОРИИ, ПРЕДУСМАТРИВАЮЩИЕ РАЗМЕЩЕНИЕ
ЛИНЕЙНОГО ОБЪЕКТА
«ГАЗОПРОВОД МЕЖПОСЕЛКОВЫЙ ОТ ДЕР. МИЛЕЕВО К
ДЕР. ВЫСОКОЕ, ДЕР. ГОРОДЕЦ - ДЕР. ОЗЕРНА ДО
ДЕР. ДАВЫДОВО – ДЕР. КУПРИЯНОВО
ДЗЕРЖИНСКИЙ РАЙОНА
КАЛУЖСКОЙ ОБЛАСТИ»**

**Основная часть проекта межевания территории
Раздел 1 «Проект межевания территории.
Графическая часть»**

14948.ПМТ1

Том 5

Начальник управления подготовки
производства, инженерных изысканий
и разработки специальных разделов



П.Н. Крамарев

Главный инженер проекта






В.В. Каракозов

2022

Содержание тома 5



Обозначение	Наименование	Примечание
14948.ПМТ1-С	Содержание тома 5	1
14948.ДПТ - СД	Состав документации по планировки территории	1
14948.ПМТ1 – Г.1	Чертеж межевания территории	4
14948.ПМТ1 – Г.2	Чертеж межевания территории	4
	Всего листов:	10

Инв. № подл.	
Подп. и дата	
Взам. инв. №	

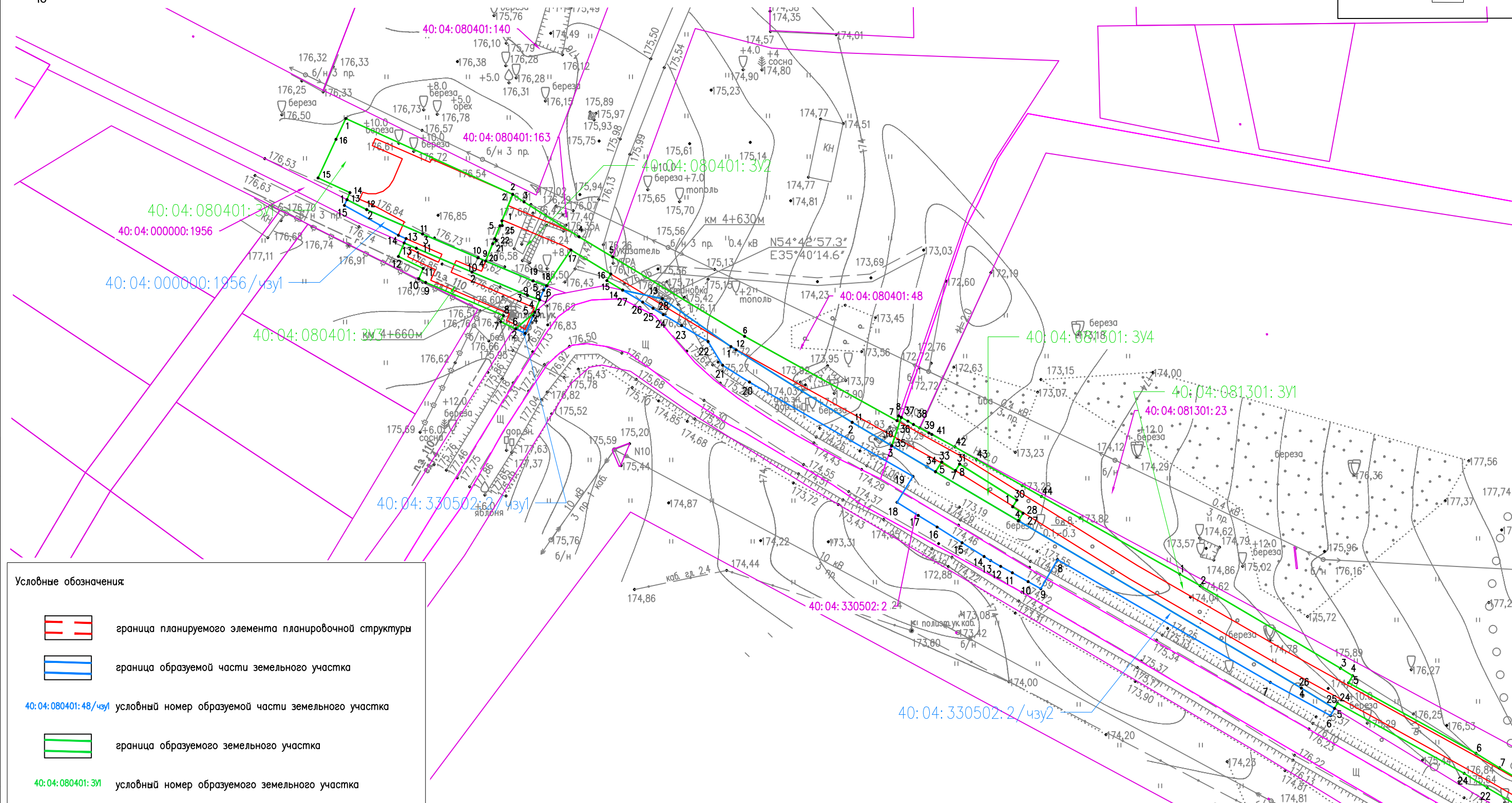
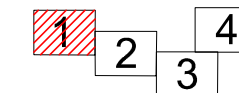
						14948.ППТ1-С			
Изм.	Кол.уч.	Лист	№ док	Подпись	Дата	Содержание тома 5	Стадия	Лист	Листов
Разраб.		Шахова			22.02.22				1
Пров.		Гладнева			22.02.22				
							 АО «ГАЗПРОЕКТИНЖИНИРИНГ»		

Состав документации по планировке территории








№ тома	Обозначение	Наименование	Примечание
1	14948.ППТ1	Раздел 1 Проект планировки территории. Графическая часть»	
2	14948.ППТ2	Раздел 2 Положение о размещении линейных объектов	
3	14948.ППТ3	Раздел 3 Материалы по обоснованию проекта планировки территории. Графическая часть	
4	14948.ППТ4	Раздел 4 Материалы по обоснованию проекта планировки территории. Пояснительная записка	
5	14948.ПМТ1	Раздел 1 Проект межевания территории. Графическая часть	
6	14948.ПМТ2	Раздел 2 Проект межевания территории. Текстовая часть	
7	14948.ПМТ3	Раздел 3 Материалы по обоснованию проекта межевания территории. Графическая часть	
8	14948.ПМТ4	Раздел 4 Материалы по обоснованию проекта межевания территории. Пояснительная записка	

Инв. № подл.	Подп. и дата	Взам. инв. №	14948.ДПТ - СД								
			Изм.	Кол.уч.	Лист	№ док	Подпись	Дата	Стадия	Лист	Листов
			Разраб.		Шахова		22.02.22	Состав документации по планировке территории			1
			Пров.		Гладнева		22.02.22				






Условные обозначения:

-  граница планируемого элемента планировочной структуры
-  граница образуемой части земельного участка
-  40:04:080401:48/чзу1 условный номер образуемой части земельного участка
-  граница образуемого земельного участка
-  40:04:080401:3У1 условный номер образуемого земельного участка
-  граница и кадастровый номер существующего земельного участка, учтенного в ЕГРН
-  1 номер образуемых земельных участков (частей земельных участков)

- Примечание:
- Существующие элементы планировочной структуры отсутствуют.
 - Территории общего пользования не образуются, красные линии не устанавливаются.
 - Необходимость в резервировании и изъятии земельных участков для государственных нужд отсутствует.
 - В соответствии данными Единого государственного реестра недвижимости границы публичных сервитутов отсутствуют.

					14948.ПМТ1 – Г.1				
					«Газопровод межпоселковый от дер. Озерна до дер. Давыдово – дер. Куприяново Дзержинского района Калужской области»				
Изм.	Кол.уч.	Лист	№ док.	Подпись	Дата	Основная часть проекта межевания территории. Проект межевания территории. Графическая часть	Стация	Лист	Листов
Разраб.		Шахова		<i>Шахова</i>	22.01.22			1	4
Пров.		Гладнева		<i>Гладнева</i>	22.01.22				
						Чертеж межевания территории М 1:1000			

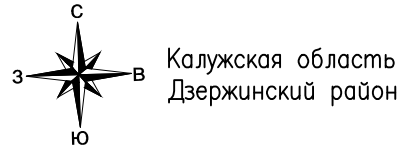
Согласовано:

Взам. инв. №

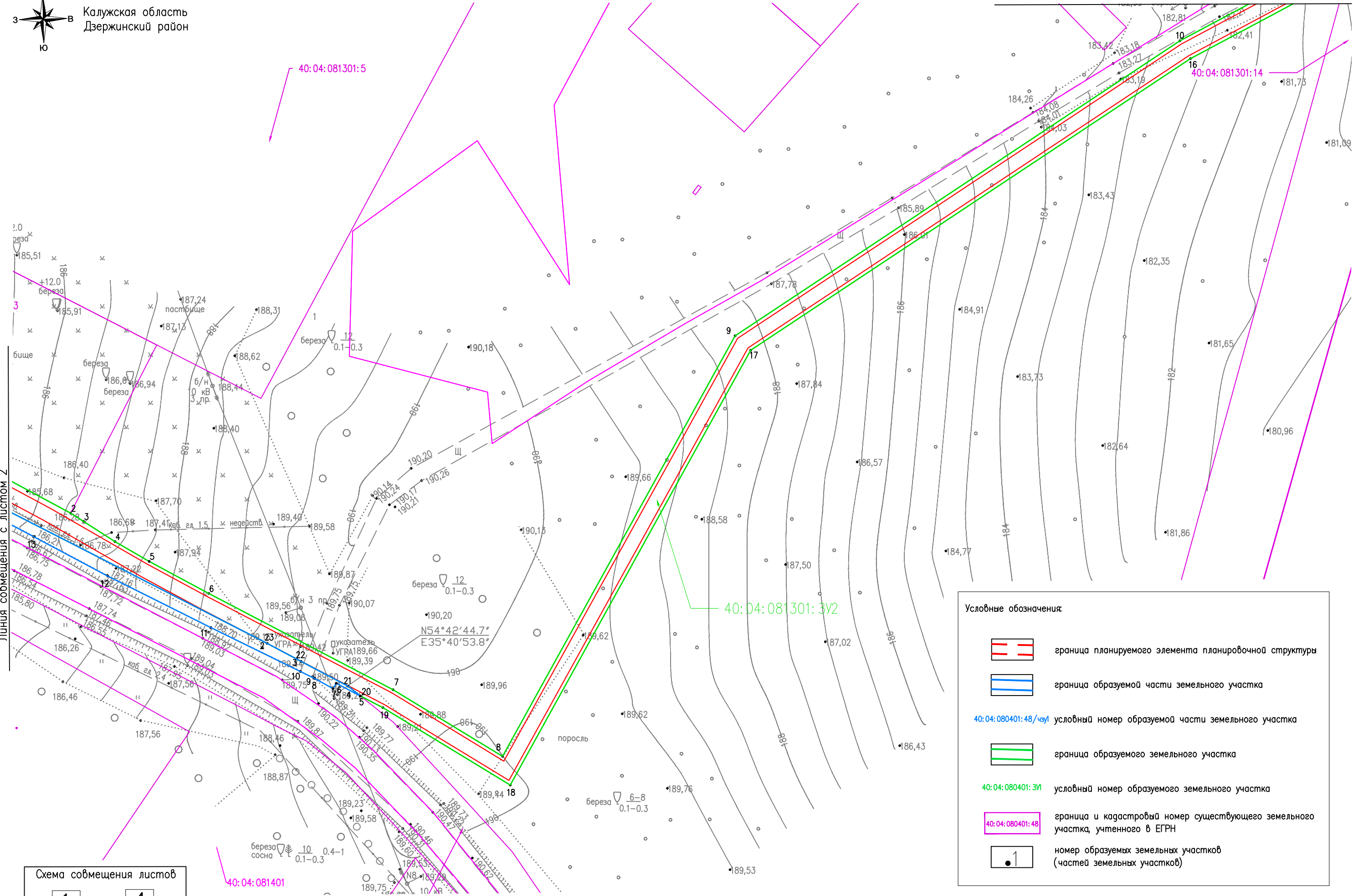
Подп. и дата

Инв. № подл.

Линия совмещения с листом 2



Калужская область
Дзержинский район



Согласовано:

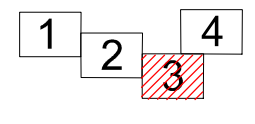
Взам. инв. №

Подп. и дата

Инв. № подл.

Линия совмещения с листом 2

Схема совмещения листов



Условные обозначения:





- граница планируемого элемента планировочной структуры
- граница образуемой части земельного участка
- 40:04:080401:48/чзп условный номер образуемой части земельного участка
- граница образуемого земельного участка
- 40:04:080401:3У условный номер образуемого земельного участка
- граница и кадастровый номер существующего земельного участка, учтенного в ЕГРН
- номер образуемых земельных участков (частей земельных участков)

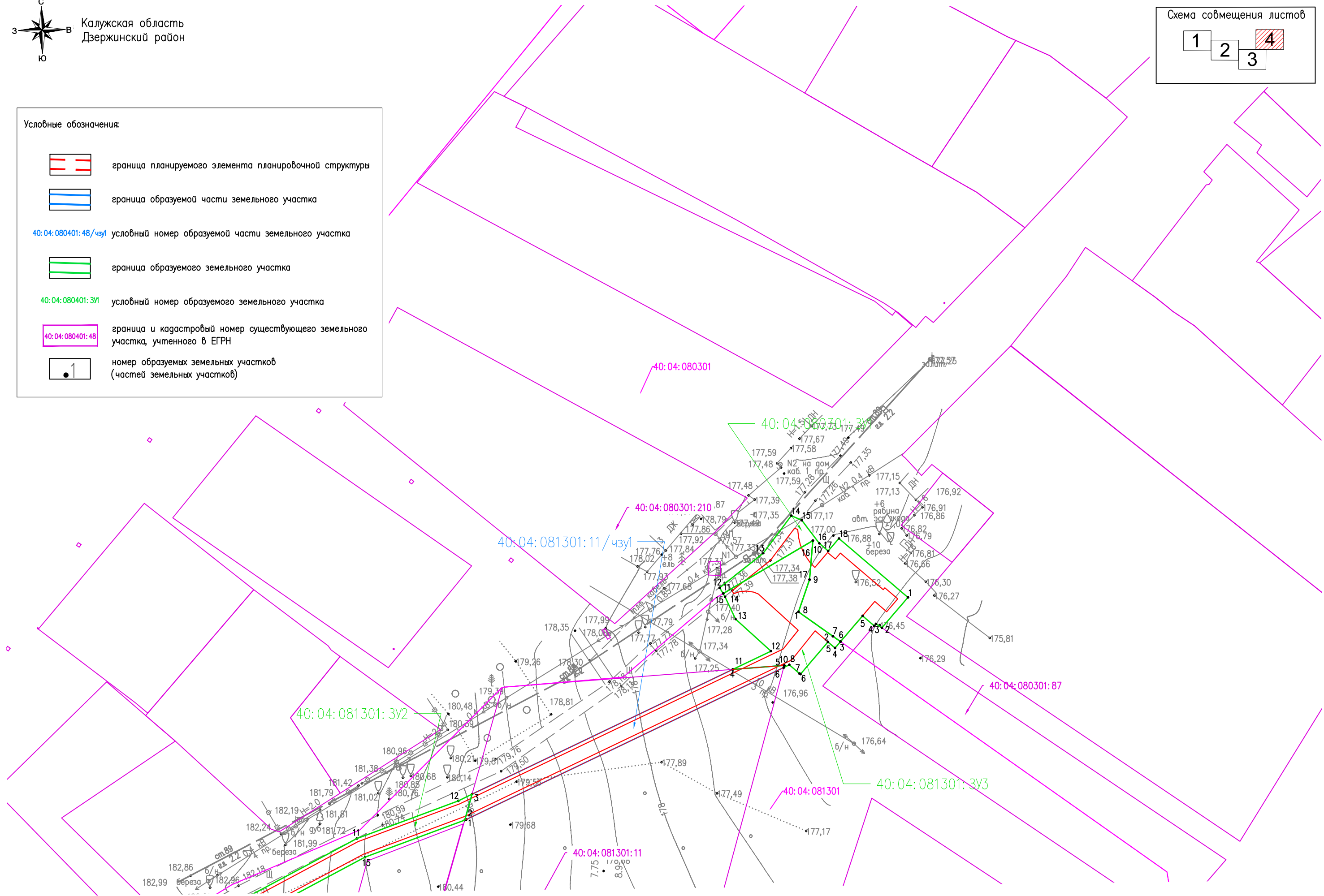
Изм.	Кол.уч.	Лист	№ док.	Подпись	Дата

14948.ПМТ1 – Г.1

Формат А3

Условные обозначения:

-  граница планируемого элемента планировочной структуры
-  граница образуемой части земельного участка
- 40:04:080401:48/чз1 условный номер образуемой части земельного участка
-  граница образуемого земельного участка
- 40:04:080401:31 условный номер образуемого земельного участка
- 40:04:080401:48 граница и кадастровый номер существующего земельного участка, учтенного в ЕФРН
-  номер образуемых земельных участков (частей земельных участков)



Линия совмещения с листом 3

Изм.	Кол.уч.	Лист	№ док.	Подпись	Дата

14948.ПМТ1 – Г.1

Согласовано:

Взам. инв. N

Подп. и дата

Инв. N подл.