

АО «ГАЗПРОЕКТИНЖИНИРИНГ»

**ПРОЕКТ ПЛАНИРОВКИ ТЕРРИТОРИИ И ПРОЕКТ МЕЖЕВАНИЯ  
ТЕРРИТОРИИ, ПРЕДУСМАТРИВАЮЩИЕ РАЗМЕЩЕНИЕ  
ЛИНЕЙНОГО ОБЪЕКТА  
«ГАЗОПРОВОД МЕЖПОСЕЛКОВЫЙ ОТ ДЕР. МИЛЕЕВО К  
ДЕР. ВЫСОКОЕ, ДЕР. ГОРОДЕЦ - ДЕР. ОЗЕРНА ДО  
ДЕР. ДАВЫДОВО – ДЕР. КУПРИЯНОВО  
ДЗЕРЖИНСКИЙ РАЙОНА  
КАЛУЖСКОЙ ОБЛАСТИ»**

**Основная часть проекта межевания территории  
Раздел 1 «Проект межевания территории.  
Графическая часть»**

14948.ПМТ1

Том 5

Начальник управления подготовки  
производства, инженерных изысканий  
и разработки специальных разделов



П.Н. Крамарев

Главный инженер проекта






В.В. Каракозов

2022

## Содержание тома 5



Обозначение	Наименование	Примечание
14948.ПМТ1-С	Содержание тома 5	1
14948.ДПТ - СД	Состав документации по планировки территории	1
14948.ПМТ1 – Г.1	Чертеж межевания территории	4
14948.ПМТ1 – Г.2	Чертеж межевания территории	4
	Всего листов:	10

Инв. № подл.	Подп. и дата	Взам. инв. №
--------------	--------------	--------------

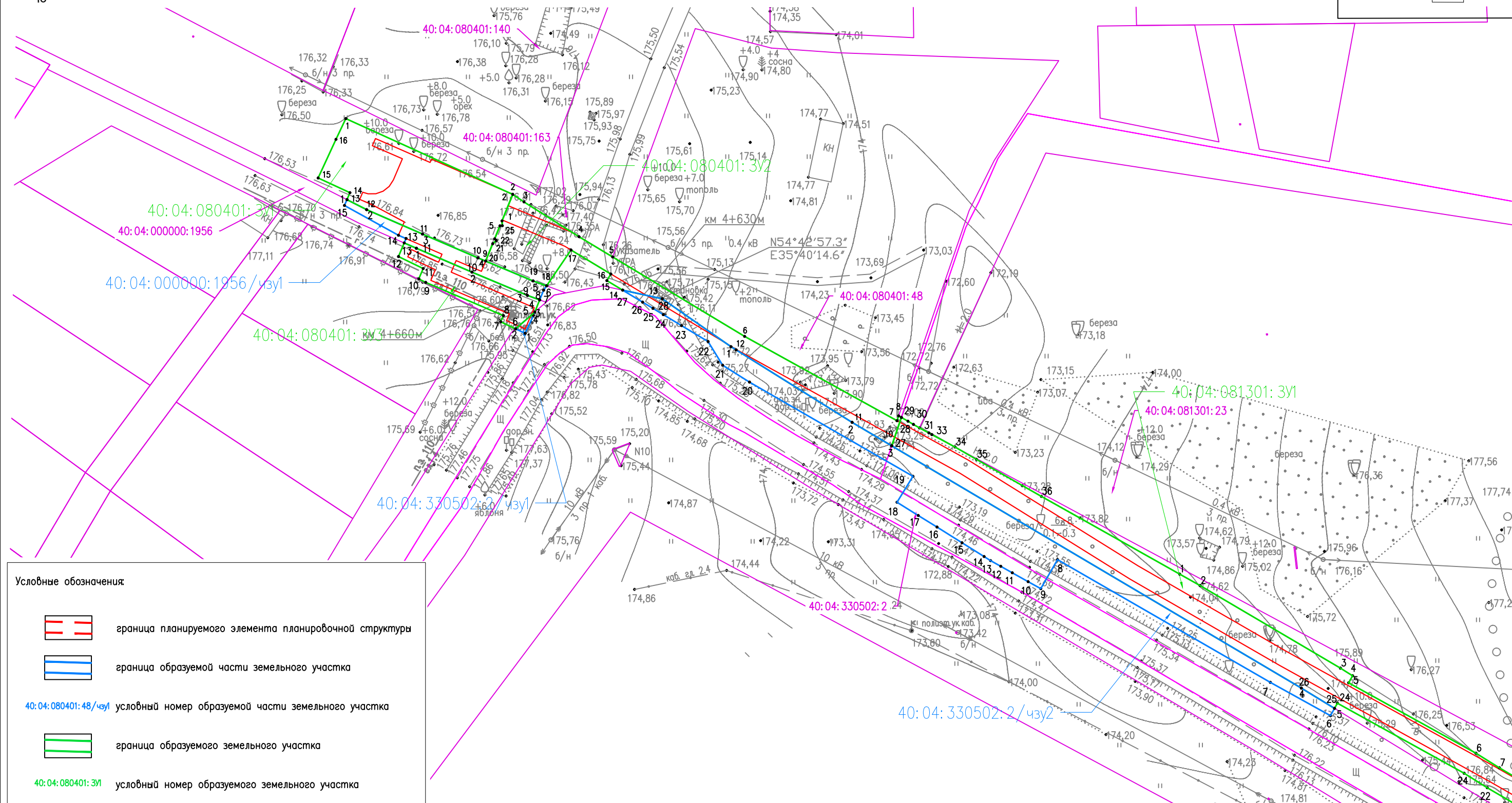
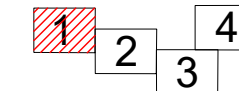
						<b>14948.ППТ1-С</b>			
Изм.	Кол.уч.	Лист	№ док	Подпись	Дата	Содержание тома 5	Стадия	Лист	Листов
Разраб.		Шахова			22.02.22				1
Пров.		Гладнева			22.02.22				
							 АО «ГАЗПРОЕКТИНЖИНИРИНГ»		

## Состав документации по планировке территории

№ тома	Обозначение	Наименование	Примечание
1	14948.ППТ1	Раздел 1 Проект планировки территории. Графическая часть»	
2	14948.ППТ2	Раздел 2 Положение о размещении линейных объектов	
3	14948.ППТ3	Раздел 3 Материалы по обоснованию проекта планировки территории. Графическая часть	
4	14948.ППТ4	Раздел 4 Материалы по обоснованию проекта планировки территории. Пояснительная записка	
5	14948.ПМТ1	Раздел 1 Проект межевания территории. Графическая часть	
6	14948.ПМТ2	Раздел 2 Проект межевания территории. Текстовая часть	
7	14948.ПМТ3	Раздел 3 Материалы по обоснованию проекта межевания территории. Графическая часть	
8	14948.ПМТ4	Раздел 4 Материалы по обоснованию проекта межевания территории. Пояснительная записка	

Инв. № подл.	Подп. и дата	Взам. инв. №	14948.ДПТ - СД								
			Изм.	Кол.уч.	Лист	№ док	Подпись	Дата	Стадия	Лист	Листов
			Разраб.		Шахова		22.02.22	Состав документации по планировке территории			1
			Пров.		Гладнева		22.02.22				





**Условные обозначения:**

- граница планируемого элемента планировочной структуры
- граница образуемой части земельного участка
- граница образуемого земельного участка
- 40:04:080401:48/чзу1 условный номер образуемой части земельного участка
- 40:04:080401:3У1 условный номер образуемого земельного участка
- 40:04:080401:48 граница и кадастровый номер существующего земельного участка, учтенного в ЕГРН
- номер образуемых земельных участков (частей земельных участков)

**Примечание:**

- Существующие элементы планировочной структуры отсутствуют.
- Территории общего пользования не образуются, красные линии не устанавливаются.
- Необходимость в резервировании и изъятии земельных участков для государственных нужд отсутствует.
- В соответствии данными Единого государственного реестра недвижимости границы публичных сервитутов отсутствуют.

					14948.ПМТ1 – Г.1				
					«Газопровод межпоселковый от дер. Озерна до дер. Давыдово – дер. Курпьяново Дзержинского района Калужской области»				
Изм.	Кол.уч.	Лист	№ док.	Подпись	Дата	Основная часть проекта межевания территории. Проект межевания территории. Графическая часть	Стация	Лист	Листов
Разраб.		Шахова		<i>Шахова</i>	22.01.22			1	4
Пров.		Гладнева		<i>Гладнева</i>	22.01.22				
						Чертеж межевания территории М 1:1000			

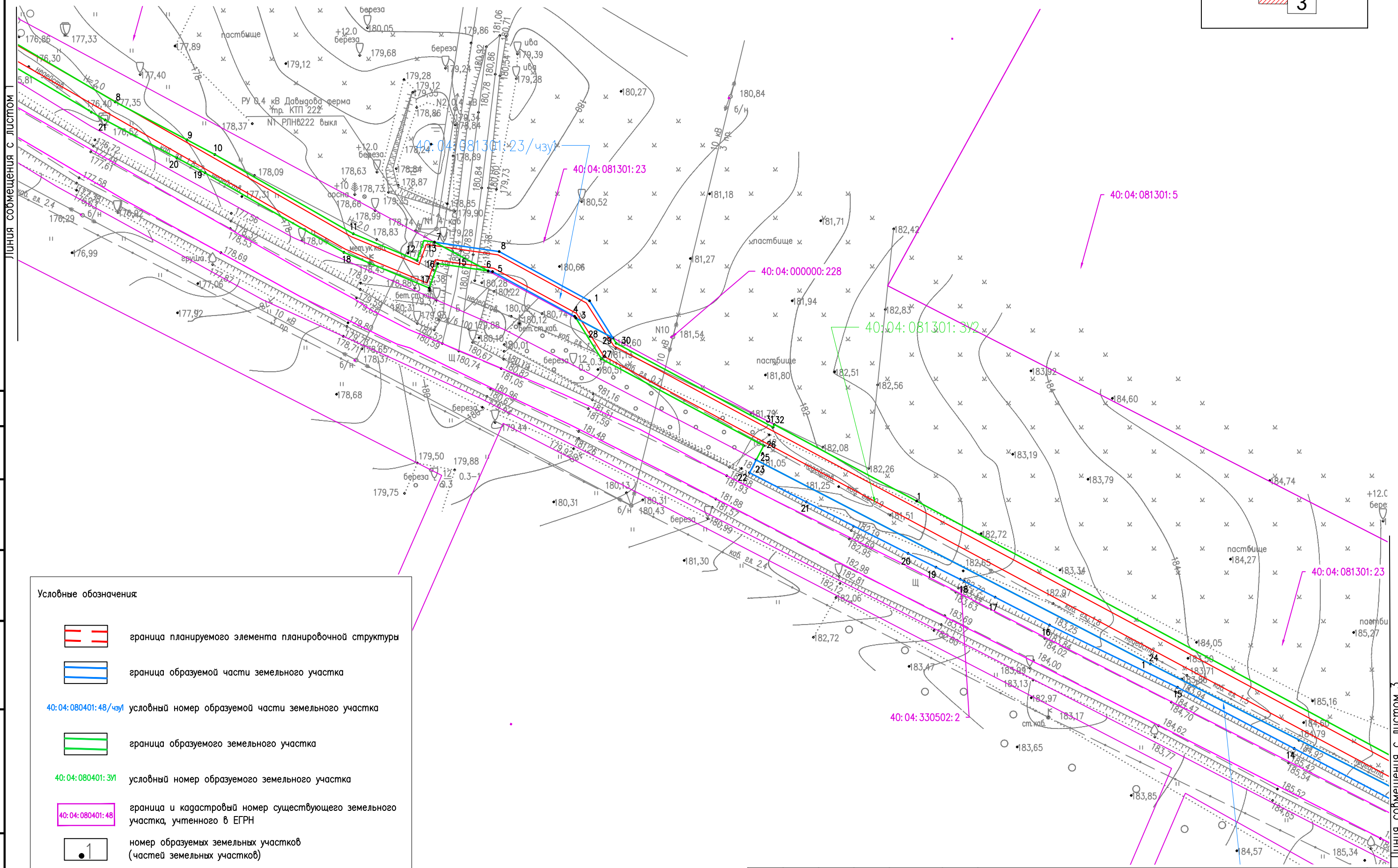
Согласовано:

Взам. инв. №

Подп. и дата

Инв. № подл.

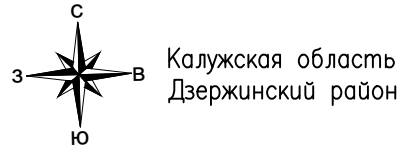
Линия совмещения с листом 2



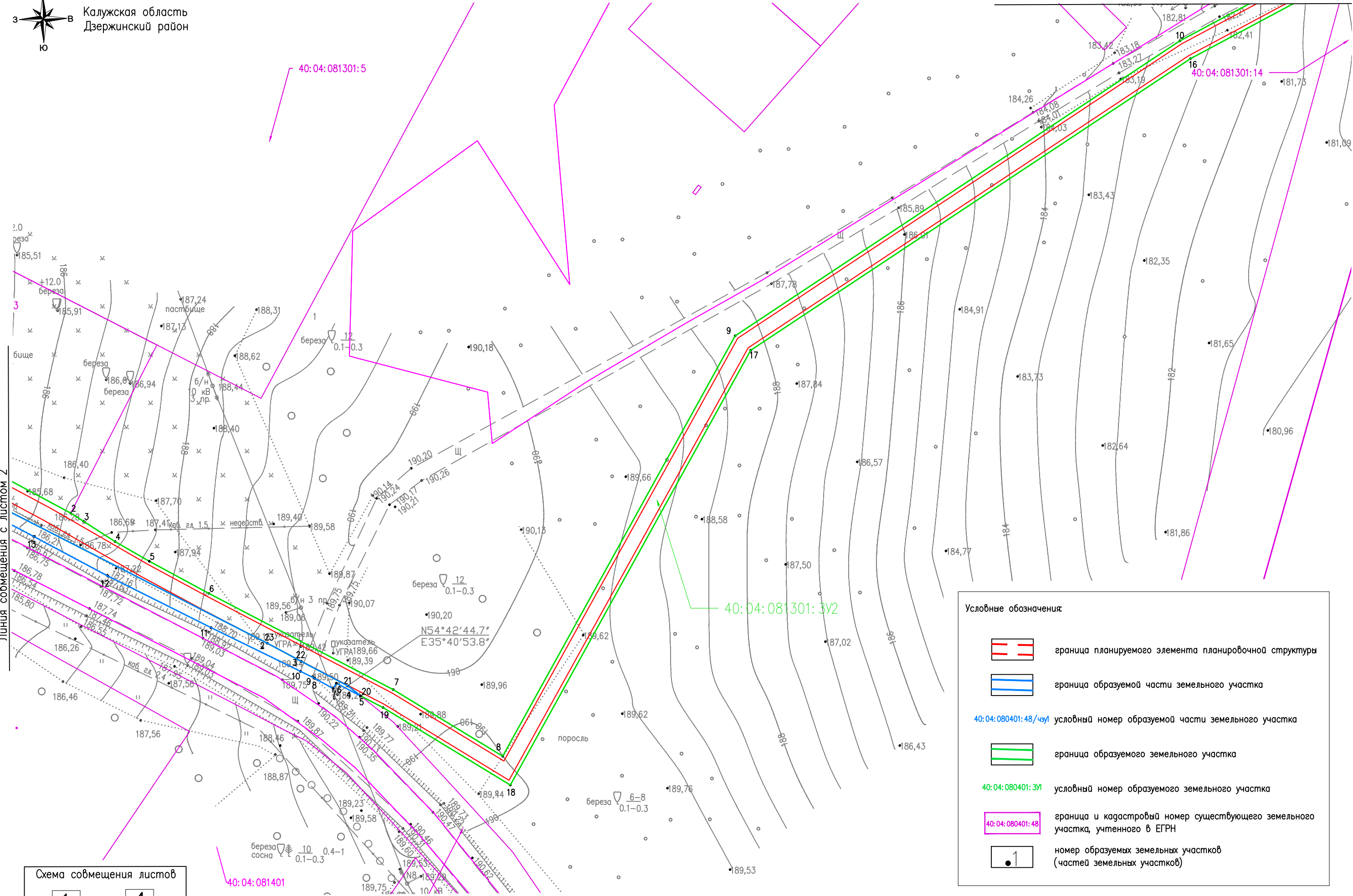
Условные обозначения:

	граница планируемого элемента планировочной структуры
	граница образуемой части земельного участка
40:04:080401:48/чзУ1	условный номер образуемой части земельного участка
	граница образуемого земельного участка
40:04:080401:3У1	условный номер образуемого земельного участка
40:04:080401:48	граница и кадастровый номер существующего земельного участка, учтенного в ЕГРН
	номер образуемых земельных участков (частей земельных участков)

Согласовано:	
Взам. инв. N	
Подп. и дата	
Инв. N подл.	



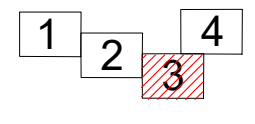
Калужская область  
Дзержинский район



Согласовано:	
Взам. инв. №	
Подп. и дата	
Инв. № подл.	

Линия совмещения с листом 2

Схема совмещения листов



Условные обозначения:


- граница планируемого элемента планировочной структуры
- граница образуемой части земельного участка
- 40:04:080401:48/чзУ условный номер образуемой части земельного участка
- граница образуемого земельного участка
- 40:04:080401:3У условный номер образуемого земельного участка
- граница и кадастровый номер существующего земельного участка, учтенного в ЕГРН
- номер образуемых земельных участков (частей земельных участков)

Изм.	Кол.уч.	Лист	№ док.	Подпись	Дата


14948.ПМТ1 – Г.1

Формат А3

Условные обозначения:




граница планируемого элемента планировочной структуры



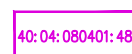
граница образуемой части земельного участка

40:04:080401:48/чз1 условный номер образуемой части земельного участка



граница образуемого земельного участка

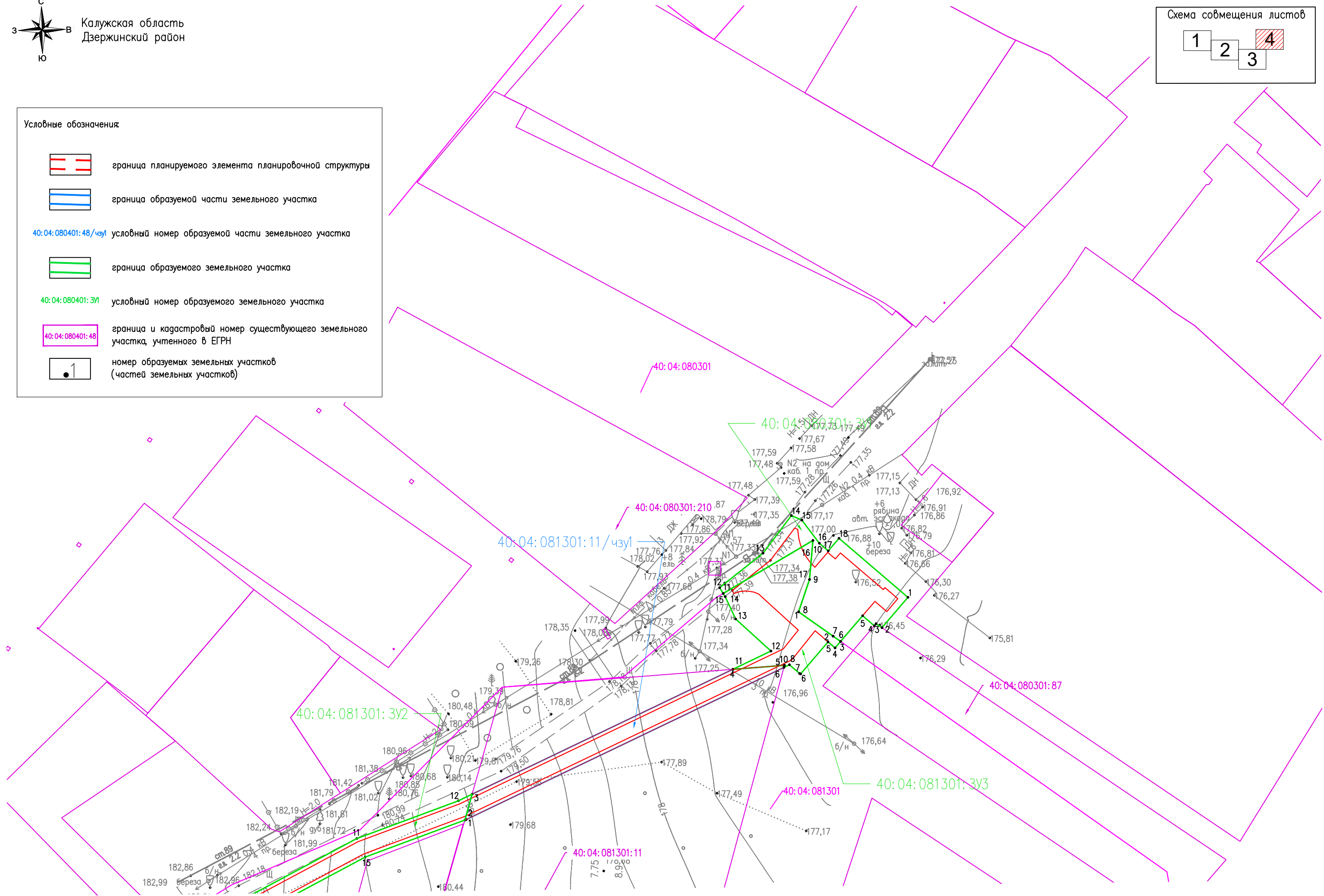
40:04:080401:31 условный номер образуемого земельного участка



граница и кадастровый номер существующего земельного участка, учтенного в ЕФРН



номер образуемых земельных участков (частей земельных участков)



Линия совмещения с листом 3

Изм.	Кол.уч.	Лист	№ док.	Подпись	Дата

14948.ПМТ1 – Г.1

Согласовано:

Взам. инв. N

Погр. и дата

Инв. N подл.