

АО «ГАЗПРОЕКТИНЖИНИРИНГ»

**ПРОЕКТ ПЛАНИРОВКИ ТЕРРИТОРИИ И ПРОЕКТ МЕЖЕВАНИЯ  
ТЕРРИТОРИИ, ПРЕДУСМАТРИВАЮЩИЕ РАЗМЕЩЕНИЕ  
ЛИНЕЙНОГО ОБЪЕКТА  
«ГАЗОПРОВОД МЕЖПОСЕЛКОВЫЙ ОТ ДЕР. ОЗЕРНА ДО ДЕР.  
ДАВЫДОВО – ДЕР. КУПРИЯНОВО ДЗЕРЖИНСКИЙ РАЙОНА  
КАЛУЖСКОЙ ОБЛАСТИ»**

**Основная часть проекта межевания территории  
Раздел 2 «Проект межевания территории.  
Текстовая часть»**

14948.ПМТ2

Том 6

**Начальник управления подготовки  
производства, инженерных изысканий  
и разработки специальных разделов**



**П.Н. Крамарев**

**Главный инженер проекта**




**В.В. Каракозов**

**Содержание тома 6**



Обозначение	Наименование	Примечание
14948.ПМТ2-С	Содержание тома 6	1
14948.ДПТ - СД	Состав документации по планировки территории	1
14948.ПМТ2.Т	Проект межевания территории. Текстовая часть	14
	Всего листов:	16

Инв. № подл.	Подп. и дата	Взам. инв. №
--------------	--------------	--------------

						14948.ПМТ2-С		
Изм.	Кол.уч.	Лист	№ док	Подпись	Дата			
Разраб.		Шахова		<i>Шахова</i>	2201.22			
Пров.		Гладнева		<i>Гладнева</i>	2201.22			
Содержание тома 6						Стадия	Лист	Листов
								1
						 АО «ГАЗПРОЕКТИНЖИНИРИНГ»		

## Состав документации по планировки территории

№ тома	Обозначение	Наименование	Примечание
1	14948.ППТ1	Раздел 1 Проект планировки территории. Графическая часть»	
2	14948.ППТ2	Раздел 2 Положение о размещении линейных объектов	
3	14948.ППТ3	Раздел 3 Материалы по обоснованию проекта планировки территории. Графическая часть	
4	14948.ППТ4	Раздел 4 Материалы по обоснованию проекта планировки территории. Пояснительная записка	
5	14948.ПМТ1	Раздел 1 Проект межевания территории. Графическая часть	
6	14948.ПМТ2	Раздел 2 Проект межевания территории. Текстовая часть	
7	14948.ПМТ3	Раздел 3 Материалы по обоснованию проекта межевания территории. Графическая часть	
8	14948.ПМТ4	Раздел 4 Материалы по обоснованию проекта межевания территории. Пояснительная записка	

Инв. № подл.	Подп. и дата	Взам. инв. №	14948.ДПТ - СД								
			Изм.	Кол.уч.	Лист	№ док	Подпись	Дата	Стадия	Лист	Листов
			Разраб.	Шахова		2201.22	Состав документации по планировке территории			1	
			Пров.	Гладнева		2201.22					



## Содержание

- 1. Перечень образуемых земельных участков (частей земельных участков)..... 2
- 2. Перечень кадастровых номеров существующих земельных участков, на которых линейный объект может быть размещен на условиях сервитута, публичного сервитута, их адреса или описание местоположения, перечень и адреса расположенных на таких земельных участках объектов недвижимого имущества..... 3
- 3. Сведения об отнесении образуемого земельного участка к определенной категории земель (в том числе в случае, если земельный участок в связи с размещением линейного объекта подлежит отнесению к определенной категории земель в силу закона без необходимости принятия решения о переводе земельного участка из состава земель этой категории в другую) или сведения о необходимости перевода земельного участка из состава земель одной категории в другую ..... 3
- 4. Перечень координат характерных точек образуемых земельных участков (частей земельных участков)..... 4
- 5. Перечень координат характерных точек границы территории в отношении которой осуществляется подготовка проекта межевания (МСК 40) ..... 10
- 6. Вид разрешенного использования образуемых земельных участков (частей земельных участков) предназначенных для размещения линейного объекта..... 14


Согласовано

Инв. № подл. Подп. и дата. Взам. инв. №

							14948.ПМТ2.Т							

Проект межевания территории.  
Текстовая часть



**1. Перечень образуемых земельных участков (частей земельных участков)**

Таблица 1

№ п/п	Кадастровые номера земельных участков, из которых образуются земельные участки	Условные номера образуемых земельных участков/частей земельных участков	Категория земель	Номера характерных точек образуемых земельных участков/частей земельных участков	Способы образования земельных участков/частей земельных участков	Площадь образуемых земельных участков/частей земельных участков
1	40:04:080401	40:04:080401:3У1	Земли населённых пунктов	1-16	Образование земельных участков из земель, находящихся в государственной или муниципальной собственности	885
2	40:04:080401	40:04:080401:3У2	Земли населённых пунктов	1-25	Образование земельных участков из земель, находящихся в государственной или муниципальной собственности	757
3	40:04:000000:1956	40:04:000000:1956/чзу1	Земли промышленности, энергетики и тд.	1-15	Образование части земельного участка	191
4	40:04:080401	40:04:080401:3У3	Земли населённых пунктов	1-13	Образование земельных участков из земель, находящихся в государственной или муниципальной собственности	253
5	40:04:330502:2	40:04:330502:2/чзу1	Земли промышленности, энергетики и тд.	1-4	Образование части земельного участка	8
6	40:04:330502:2	40:04:330502:2/чзу2	Земли промышленности, энергетики и тд.	1-28	Образование части земельного участка	1114
7	40:04:081301	40:04:081301:3У1	Земли населённых пунктов	1-36	Образование земельных участков из земель, находящихся в государственной или муниципальной собственности	2378
8	40:04:081301:23	40:04:081301:23/чзу1	Земли сельскохозяйственного назначения	1-8	Образование части земельного участка	271
9	40:04:081301	40:04:081301:3У2	Земли населённых пунктов	1-32	Образование земельных участков из земель, находящихся в государственной или муниципальной собственности	5593
10	40:04:330502:2	40:04:330502:2/чзу3	Земли промышленности, энергетики и тд.	1-23	Образование части земельного участка	1022
11	40:04:081301:11	40:04:081301:11/чзу1	Земли сельскохозяйственного назначения	1-6	Образование части земельного участка	574
12	40:04:081301	40:04:081301:3У3	Земли населённых пунктов	1-17	Образование земельных участков из земель, находящихся в государственной или муниципальной собственности	645
13	40:04:080301	40:04:080301:3У1	Земли населённых пунктов	1-18	Образование земельных участков из земель, находящихся в государственной или муниципальной собственности	713

Примечание: земельные участки, которые будут отнесены к территориям общего пользования, в том числе в отношении которых предполагаются резервирование и (или) изъятие для государственных нужд, отсутствуют.

Инд. № подл. Подп. и дата. Взам. инв. №

Изм.	Кол. уч.	Лист	№ док.	Подпись	Дата

14948.ПМТ2.Т

Лист

2

**2. Перечень кадастровых номеров существующих земельных участков и земель, на которых линейный объект может быть размещен на условиях публичного сервитута, их адреса или описание местоположения, перечень и адреса расположенных на таких земельных участках объектов недвижимого имущества**

Таблица 3

Кадастровой номер земельного участка	Адрес
40:04:000000:1956	Калужская область, Дзержинский район, д. Давыдово
40:04:330502:2	Калужская обл., Дзержинский район, д. Куприяново
40:04:081301:23	Калужская обл., Дзержинский район, МО СП "Деревня Сени", в районе д. Давыдово
40:04:081301:11	Калужская обл., Дзержинский р-н, тер МО сельское поселение «Деревня Сени», МО сельское поселение "Деревня Сени"
40:04:080401	Калужская обл., Дзержинский район
40:04:081301	Калужская обл., Дзержинский район
40:04:080301	Калужская обл., Дзержинский район

**3. Сведения об отнесении образуемого земельного участка к определенной категории земель (в том числе в случае, если земельный участок в связи с размещением линейного объекта подлежит отнесению к определенной категории земель в силу закона без необходимости принятия решения о переводе земельного участка из состава земель этой категории в другую) или сведения о необходимости перевода земельного участка из состава земель одной категории в другую**

Таблица 4

Кадастровой номер образуемого земельного участка	Категория земель
40:04:080401:3У1	Земли населённых пунктов
40:04:080401:3У2	Земли населённых пунктов
40:04:080401:3У3	Земли населённых пунктов
40:04:081301:3У1	Земли населённых пунктов
40:04:081301:3У2	Земли населённых пунктов
40:04:081301:3У3	Земли населённых пунктов
40:04:080301:3У1	Земли населённых пунктов

Изм.	Кол.уч.	Лист	№ док	Подпись	Дата	14948.ПМТ2.Т	Лист
							3
Изм.	Кол.уч.	Лист	№ док	Подпись	Дата		

4. Перечень координат характерных точек образуемых земельных участков (частей земельных участков)

Таблица 5

40:04:080401:3У1		
Площадь 885 кв.м.		
1	452879,52	1262105,65
2	452859,98	1262148,66
3	452853,15	1262145,89
4	452851,92	1262145,98
5	452851,88	1262145,37
6	452848,54	1262144,02
7	452848,09	1262144,42
8	452847,25	1262143,49
9	452842,80	1262141,68
10	452843,62	1262139,72
11	452849,76	1262125,43
12	452856,05	1262111,02
13	452858,63	1262105,94
14	452860,42	1262106,71
15	452864,22	1262098,51
16	452874,16	1262103,12
1	452879,52	1262105,65
40:04:080401:3У2		
Площадь 757 кв.м.		
1	452853,15	1262145,89
2	452859,98	1262148,66
3	452858,04	1262151,57
4	452849,08	1262165,73
5	452843,86	1262174,40
6	452823,39	1262208,41
7	452801,65	1262247,67
8	452802,90	1262248,10
9	452802,49	1262248,79
10	452795,18	1262246,32
11	452801,22	1262236,11
12	452820,74	1262204,89
13	452833,08	1262187,19
14	452835,30	1262176,99
15	452837,75	1262172,92
16	452839,45	1262173,94
17	452845,65	1262163,67
18	452836,40	1262157,39
19	452837,67	1262153,92
20	452842,80	1262141,68
21	452847,25	1262143,49
22	452848,09	1262144,42
23	452848,54	1262144,02
24	452851,88	1262145,37
25	452851,92	1262145,98
1	452853,15	1262145,89
40:04:000000:1956/чзу1		
Площадь 191 кв.м.		
1	452858,63	1262105,94
2	452856,05	1262111,02
3	452849,76	1262125,43

Инв. № подл.	Подп. и дата	Взам. инв. №					
			Изм.	Кол.уч.	Лист	№ док	Подпись

14948.ПМТ2.Т

Лист

4

4	452843,62	1262139,72
5	452837,67	1262153,92
6	452836,40	1262157,39
7	452835,28	1262156,63
8	452832,79	1262155,62
9	452833,95	1262152,46
10	452839,94	1262138,16
11	452846,09	1262123,84
12	452847,46	1262120,70
13	452848,59	1262121,17
14	452849,43	1262119,22
15	452857,12	1262105,30
1	452858,63	1262105,94
40:04:080401:3У3		
Площадь 253 кв.м.		
1	452846,09	1262123,84
2	452839,94	1262138,16
3	452833,95	1262152,46
4	452832,79	1262155,62
5	452829,64	1262154,34
6	452825,32	1262149,41
7	452827,15	1262145,53
8	452828,74	1262146,28
9	452837,30	1262126,24
10	452838,20	1262124,45
11	452840,87	1262125,59
12	452843,97	1262119,22
13	452847,46	1262120,70
1	452846,09	1262123,84
40:04:330502:2/чзУ1		
Площадь 8 кв.м.		
1	452 824,17	1 262 151,86
2	452 825,32	1 262 149,41
3	452 829,64	1 262 154,34
4	452 828,79	1 262 153,99
1	452 824,17	1 262 151,86
40:04:330502:2/чзУ2		
Площадь 1114 кв.м.		
1	452820,74	1262204,89
2	452801,22	1262236,11
3	452795,18	1262246,32
4	452732,73	1262351,86
5	452727,51	1262360,41
6	452725,63	1262359,38
7	452734,21	1262343,87
8	452765,83	1262289,03
9	452758,37	1262284,73
10	452760,16	1262281,47
11	452762,44	1262277,38
12	452764,12	1262274,40
13	452765,58	1262271,80
14	452766,63	1262270,11
15	452770,20	1262264,43
16	452774,24	1262257,99
17	452777,22	1262253,15
18	452780,63	1262247,69
19	452787,31	1262251,78
20	452811,61	1262209,66

Взам. инв.№	
Подп. и дата	
Инв. № подл.	

Изм.	Кол.уч.	Лист	№ док	Подпись	Дата
Б/В					

14948.ПМТ2.Т

Лист

5



21	452815,97	1262202,74
22	452822,05	1262199,01
23	452826,17	1262192,17
24	452829,00	1262187,46
25	452830,60	1262184,80
26	452832,20	1262182,13
27	452835,30	1262176,99
28	452833,08	1262187,19
1	452820,74	1262204,89
40:04:081301:3У1		
Площадь 2378 кв.м.		
1	452762,11	1262320,52
2	452759,16	1262325,76
3	452737,87	1262361,94
4	452735,91	1262365,06
5	452734,10	1262364,06
6	452715,95	1262396,86
7	452712,18	1262402,89
8	452693,52	1262434,65
9	452682,55	1262455,40
10	452678,30	1262463,44
11	452655,44	1262503,36
12	452647,76	1262521,87
13	452653,44	1262523,86
14	452653,00	1262526,91
15	452644,68	1262542,41
16	452646,79	1262527,89
17	452639,73	1262525,42
18	452650,05	1262500,71
19	452673,00	1262460,63
20	452677,29	1262452,51
21	452688,28	1262431,73
22	452707,05	1262399,77
23	452710,78	1262393,82
24	452728,85	1262361,15
25	452727,51	1262360,41
26	452732,73	1262351,86
27	452795,18	1262246,32
28	452802,49	1262248,79
29	452801,51	1262250,49
30	452800,69	1262251,91
31	452799,79	1262253,46
32	452798,49	1262255,89
33	452798,08	1262256,65
34	452794,86	1262262,64
35	452791,70	1262268,13
36	452782,14	1262284,89
1	452762,11	1262320,52
40:04:081301:23/чзУ1		
Площадь 271 кв.м		
1	452636,04	1262571,73
2	452625,32	1262578,46
3	452631,06	1262567,78
4	452631,52	1262567,49
5	452644,49	1262543,69
6	452644,68	1262542,41
7	452653,00	1262526,91
8	452650,27	1262545,62

Взам. инв.№	
Подп. и дата	
Инв. № подл.	

Изм.	Кол.уч.	Лист	№ док	Подпись	Дата
Б/В					

14948.ПМТ2.Т

1	452636,04	1262571,73
40:04:081301:3У2		
Площадь 5593 кв.м.		
1	452578,18	1262666,27
2	452497,46	1262816,64
3	452495,05	1262820,40
4	452489,20	1262829,52
5	452483,47	1262839,46
6	452474,14	1262856,76
7	452446,21	1262910,27
8	452426,87	1262942,06
9	452548,94	1263009,56
10	452634,58	1263138,72
11	452658,64	1263183,68
12	452669,77	1263213,65
13	452671,73	1263217,73
14	452664,09	1263215,58
15	452653,15	1263186,15
16	452629,43	1263141,80
17	452544,75	1263014,10
18	452418,50	1262944,29
19	452440,99	1262907,32
20	452444,39	1262900,80
21	452447,24	1262897,23
22	452454,42	1262883,56
23	452459,68	1262873,70
24	452531,12	1262733,81
25	452590,06	1262619,89
26	452594,18	1262622,03
27	452619,23	1262575,20
28	452631,06	1262567,78
29	452625,32	1262578,46
30	452623,77	1262579,43
31	452599,53	1262624,75
32	452600,27	1262625,13
1	452578,18	1262666,27
40:04:330502:2/чзУ3		
Площадь 1022 кв.м		
1	452531,12	1262733,81
2	452459,68	1262873,70
3	452454,42	1262883,56
4	452447,24	1262897,23
5	452444,39	1262900,80
6	452448,06	1262893,76
7	452446,50	1262892,88
8	452449,46	1262887,52
9	452449,56	1262887,31
10	452451,50	1262883,35
11	452464,22	1262857,36
12	452479,16	1262827,45
13	452490,67	1262805,88
14	452506,71	1262775,33
15	452524,37	1262741,63
16	452542,33	1262704,65
17	452550,41	1262688,94
18	452554,98	1262680,04
19	452559,07	1262671,84
20	452563,07	1262663,76

Инв. № подл.	Подп. и дата	Взам. инв. №

Изм.	Кол.уч.	Лист	№ док	Подпись	Дата

14948.ПМТ2.Т

Лист

7

21	452577,94	1262634,35
22	452586,39	1262617,97
23	452590,06	1262619,89
1	452531,12	1262733,81
40:04:081301:11/чзу1		
Площадь 574 кв.м		
1	452 664,24	1 263 215,99
2	452 664,09	1 263 215,57
3	452 671,73	1 263 217,73
4	452 708,59	1 263 294,68
5	452 709,77	1 263 309,89
6	452 709,14	1 263 309,72
1	452 664,24	1 263 215,99
40:04:081301:3У2		
Площадь 645 кв.м		
1	452725,56	1263314,07
2	452718,38	1263324,24
3	452716,81	1263326,47
4	452714,91	1263324,85
5	452716,66	1263322,76
6	452707,21	1263314,65
7	452707,36	1263314,37
8	452709,93	1263311,37
9	452709,14	1263309,72
10	452709,77	1263309,89
11	452708,59	1263294,68
12	452713,97	1263305,92
13	452723,45	1263295,50
14	452730,02	1263292,41
15	452730,97	1263291,82
16	452746,62	1263318,30
17	452735,10	1263317,31
1	452725,56	1263314,07
40:04:080301:3У1		
Площадь 713 кв.м		
1	452729,83	1263346,35
2	452720,88	1263338,68
3	452722,05	1263336,93
4	452721,45	1263336,41
5	452724,40	1263332,97
6	452716,81	1263326,47
7	452718,38	1263324,24
8	452725,56	1263314,07
9	452735,10	1263317,31
10	452746,62	1263318,30
11	452730,97	1263291,82
12	452732,69	1263290,77
13	452742,86	1263303,60
14	452753,98	1263311,95
15	452752,63	1263315,05
16	452745,80	1263320,21

Взам. инв.№	
Подп. и дата	
Инв. № подл.	

Изм.	Кол.уч.	Лист	№ док	Подпись	Дата
Б/В					

14948.ПМТ2.Т

Лист

8

17	452743,55	1263322,83
18	452747,25	1263326,00
1	452729,83	1263346,35

Инв. № подл.	Подп. и дата	Взам. инв. №						
			Изм.	Кол.уч.	Лист	№ док	Подпись	Дата

							14948.ПМТ2.Т	Лист
								9

**5. Перечень координат характерных точек границы территории в отношении которой осуществляется подготовка проекта межевания (МСК 40)**

Таблица 6

Номер точки	Координаты	Номер точки
	X	
1	2	3
1	452879,52	1262105,65
2	452859,98	1262148,66
3	452858,04	1262151,57
4	452849,08	1262165,73
5	452842,89	1262176,01
6	452837,35	1262185,23
7	452835,74	1262187,90
8	452834,79	1262189,46
9	452834,14	1262190,55
10	452827,36	1262201,82
11	452824,25	1262206,99
12	452823,19	1262208,78
13	452822,12	1262210,71
14	452821,75	1262211,38
15	452801,65	1262247,67
16	452802,90	1262248,10
17	452801,51	1262250,49
18	452800,69	1262251,91
19	452799,79	1262253,46
20	452798,49	1262255,89
21	452798,08	1262256,65
22	452794,86	1262262,64
23	452791,70	1262268,13
24	452782,14	1262284,89
25	452762,11	1262320,52
26	452759,16	1262325,76
27	452737,87	1262361,94
28	452735,91	1262365,06
29	452734,10	1262364,06
30	452715,95	1262396,86
31	452712,18	1262402,89
32	452693,52	1262434,65
33	452682,68	1262455,15
34	452682,55	1262455,40
35	452678,30	1262463,44
36	452655,44	1262503,36
37	452647,76	1262521,87

Инв. № подл.	Подп. и дата	Взам. инв. №

Изм.	Кол.уч.	Лист	№ док	Подпись	Дата	14161.ПМТ2.Т	Лист
							10

38	452653,44	1262523,86
39	452650,27	1262545,62
40	452636,04	1262571,73
41	452623,77	1262579,43
42	452599,53	1262624,75
43	452600,27	1262625,13
44	452578,18	1262666,27
45	452497,46	1262816,64
46	452495,05	1262820,40
47	452489,20	1262829,52
48	452483,47	1262839,46
49	452474,14	1262856,76
50	452446,21	1262910,27
51	452426,87	1262942,06
52	452548,94	1263009,56
53	452634,58	1263138,72
54	452658,64	1263183,68
55	452669,77	1263213,65
56	452713,97	1263305,92
57	452723,45	1263295,50
58	452730,02	1263292,41
59	452732,69	1263290,77
60	452742,86	1263303,60
61	452753,98	1263311,95
62	452752,63	1263315,05
63	452745,80	1263320,21
64	452743,55	1263322,83
65	452747,25	1263326,00
66	452729,83	1263346,35
67	452720,88	1263338,68
68	452722,05	1263336,93
69	452721,44	1263336,41
70	452724,40	1263332,97
71	452714,91	1263324,85
72	452716,66	1263322,76
73	452707,15	1263314,61
74	452709,93	1263311,37
75	452664,24	1263215,99
76	452653,15	1263186,15
77	452629,43	1263141,80
78	452544,75	1263014,10
79	452418,50	1262944,29
80	452440,99	1262907,32
81	452448,06	1262893,76
82	452446,50	1262892,88

Взам. инв.№	
Подп. и дата	
Инв. № подл.	

Изм.	Кол.уч.	Лист	№ док	Подпись	Дата
Б/В					

14948.ПМТ2.Т

Лист

11

83	452449,46	1262887,52
84	452449,56	1262887,31
85	452451,50	1262883,35
86	452464,22	1262857,36
87	452479,16	1262827,45
88	452490,67	1262805,88
89	452506,71	1262775,33
90	452524,37	1262741,63
91	452542,33	1262704,65
92	452550,41	1262688,94
93	452554,98	1262680,04
94	452559,07	1262671,84
95	452563,07	1262663,76
96	452577,94	1262634,35
97	452586,39	1262617,97
98	452594,18	1262622,03
99	452619,23	1262575,20
100	452631,52	1262567,49
101	452644,49	1262543,69
102	452646,79	1262527,89
103	452639,73	1262525,42
104	452650,05	1262500,71
105	452673,00	1262460,63
106	452677,08	1262452,92
107	452677,29	1262452,51
108	452688,28	1262431,73
109	452707,05	1262399,77
110	452710,78	1262393,82
111	452728,85	1262361,15
112	452725,63	1262359,38
113	452734,21	1262343,87
114	452765,83	1262289,03
115	452758,37	1262284,73
116	452760,16	1262281,47
117	452760,78	1262280,36
118	452761,07	1262279,84
119	452761,47	1262279,13
120	452761,85	1262278,45
121	452762,44	1262277,38
122	452763,22	1262276,00
123	452764,12	1262274,40
124	452764,98	1262272,86
125	452765,42	1262272,09
126	452765,58	1262271,80
127	452766,63	1262270,11

Взам. инв.№	
Подп. и дата	
Инв. № подл.	

Изм.	Кол.уч.	Лист	№ док	Подпись	Дата
БЫ					

14948.ПМТ2.Т

Лист

12

128	452770,20	1262264,43
129	452774,24	1262257,99
130	452777,22	1262253,15
131	452780,63	1262247,69
132	452787,31	1262251,78
133	452811,61	1262209,66
134	452815,97	1262202,74
135	452822,05	1262199,01
136	452826,17	1262192,17
137	452829,00	1262187,46
138	452829,65	1262186,37
139	452830,60	1262184,80
140	452832,20	1262182,13
141	452837,75	1262172,92
142	452839,45	1262173,94
143	452845,65	1262163,67
144	452835,28	1262156,63
145	452828,79	1262153,99
146	452828,79	1262153,99
147	452824,17	1262151,86
148	452827,15	1262145,53
149	452828,74	1262146,28
150	452837,30	1262126,24
151	452838,20	1262124,45
152	452840,87	1262125,59
153	452843,97	1262119,22
154	452848,59	1262121,17
155	452849,43	1262119,22
156	452857,12	1262105,30
157	452860,42	1262106,71
158	452864,22	1262098,51
159	452874,16	1262103,12

Взам. инв.№	
Подп. и дата	
Инв. № подл.	

Изм.	Кол.уч.	Лист	№ док	Подпись	Дата
ВЫ					

14948.ПМТ2.Т

Лист

13



**6. Вид разрешенного использования образуемых земельных участков (частей земельных участков) предназначенных для размещения линейного объекта**

Таблица 7

Условный номер образуемого земельного участка	Вид разрешенного использования земельного участка
40:04:080401:3У1	Трубопроводный транспорт (размещение нефтепроводов, водопроводов, газопроводов и иных трубопроводов, а также иных зданий и сооружений, необходимых для эксплуатации названных трубопроводов)
40:04:080401:3У2	Трубопроводный транспорт (размещение нефтепроводов, водопроводов, газопроводов и иных трубопроводов, а также иных зданий и сооружений, необходимых для эксплуатации названных трубопроводов)
40:04:000000:1956	Для размещения линейного объекта (автодорога)
40:04:080401:3У3	Трубопроводный транспорт (размещение нефтепроводов, водопроводов, газопроводов и иных трубопроводов, а также иных зданий и сооружений, необходимых для эксплуатации названных трубопроводов)
40:04:330502:2/чзу1	Для размещения и эксплуатации объектов автомобильного транспорта и объектов дорожного хозяйства
40:04:330502:2/чзу2	Для размещения и эксплуатации объектов автомобильного транспорта и объектов дорожного хозяйства
40:04:081301:3У1	Трубопроводный транспорт (размещение нефтепроводов, водопроводов, газопроводов и иных трубопроводов, а также иных зданий и сооружений, необходимых для эксплуатации названных трубопроводов)
40:04:081301:23/чзу1	Для сельскохозяйственного производства
40:04:081301:3У2	Трубопроводный транспорт (размещение нефтепроводов, водопроводов, газопроводов и иных трубопроводов, а также иных зданий и сооружений, необходимых для эксплуатации названных трубопроводов)
40:04:330502:2/чзу3	Для размещения и эксплуатации объектов автомобильного транспорта и объектов дорожного хозяйства
40:04:081301:11/чзу1	Для сельскохозяйственного производства
40:04:081301:3У3	Трубопроводный транспорт (размещение нефтепроводов, водопроводов, газопроводов и иных трубопроводов, а также иных зданий и сооружений, необходимых для эксплуатации названных трубопроводов)
40:04:080301:3У1	Трубопроводный транспорт (размещение нефтепроводов, водопроводов, газопроводов и иных трубопроводов, а также иных зданий и сооружений, необходимых для эксплуатации названных трубопроводов)

\*Примечание: Вид разрешенного использования части земельного участка соответствует виду разрешенного использования земельного участка из которого она формируется.

Взам. инв. №	
Подп. и дата	
Инв. № подл.	

Изм.	Кол.уч.	Лист	№ док	Подпись	Дата

14948.ПМТ2.Т

Лист

14